








OCEANO ATLÁNTICO


GOBIERNO DE CANARIAS
 CONSERVATORIO DE MEDIO AMBIENTE Y
 ORDENACIÓN TERRITORIAL

LEYENDA

 4050 - Brezales macaronésicos endémicos (*)	 5333 - Matorrales termomediterráneos y preestépicos	 9370 - Palmerales de Phoenix (*)
 9363 - Laurisilvas canarias (*)	 8320 - Campos de lava y excavaciones naturales	
 9565 - Bosques de Juniperus sp. Endémicos (*)	 9240 - Bosques galería de Salix alba y Populus alba	(*) Hábitats prioritarios.

ESCALA GRÁFICA

0 20 40 60 80 100 120 Metros

PROYECTO: S/C de TENERIFE		MUNICIPIO: LA GOMERA	
ESCALA: 1:10.000	ESCALA: 10 Metros		
PROYECCIÓN: U.T.M.	HUERO: 28	SISTEMA DE COORDENADAS: WGS84	
REGIÓN: REGCAN 95	BASE CARTOGRAFICA:	GRAFCAN 1996	

LOCALIZACIÓN




PARQUE NATURAL DE MAJÓN

HABITAT DE INTERÉS COMUNITARIO

G-3

ESCALA 1:10.000
 JUNIO 2008
 DOCUMENTO APROBACIÓN DEFINITIVA