















LEYENDA							
	Acantilado de Majona (Fb)		Cabecera Majona (Bfa)		Ladera Oriental Hermigua (Fba)		Elementos antrópicos (A,a)
	Barranco de Majona (Fab)		Cabecera Monforte (Ba)		Taguluche (Fab)		Elementos bióticos (B,b)
	Barranco Juel (Fab)		El Palmar (Fab)				Elementos abióticos (F,f)
	Cabecera del Barranco de El Nacidero (Fba)		Cabecera y ladera septentrional del Barranco de Aguajilva (Fba)				

 ESCALA GRÁFICA	
PROYECTO: S/C de TENERIFE	BAJA: LA GOMERA
ESCALA: 1:10.000	ESCALA: 10 METROS
PROYECCIÓN: U.T.M.	SISTEMA: WGS84
HOJA: REGCAN 95	BASE CARTOGRAFICA: GRAFCAN 1996

LOCALIZACIÓN



PARQUE NATURAL DE MAJONA
UNIDADES DE PAISAJE

G-3
 ESCALA 1:10.000
 JUNIO 2008
 DOCUMENTO APROBACIÓN DEFINITIVA