

LG07C

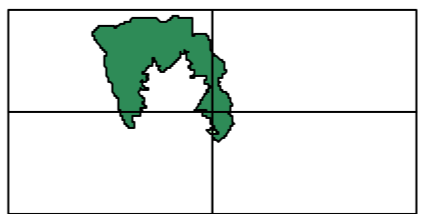
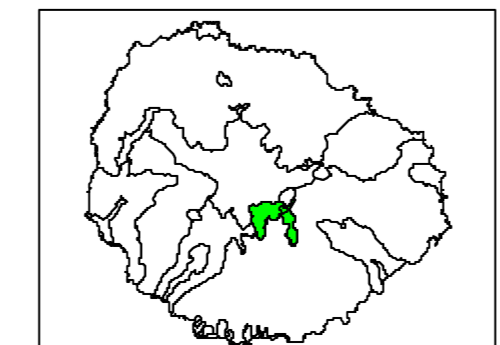
LG07D

LG10A

LG10B

RESERVA NATURAL INTEGRAL DE BENCHIJUGA

APROBACIÓN DEFINITIVA
PLAN DIRECTOR

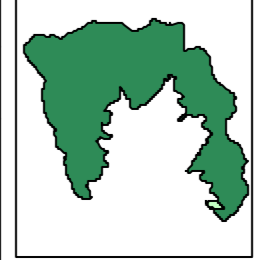


- Edificaciones
- Carreteras
- Caminos
- Pistas y caminos
- Barrancos
- Curvas de nivel Directora
- Curvas de nivel Intermedia
- Tendido Eléctrico

SANTA CRUZ DE TENERIFE
ESCALA: 1:28.000
ÁREAS PROTEGIDAS DE LA ISLA DE LA GOMERA

SAN SEBASTIAN DE LA GOMERA
HERMIGUA y ALAJERO
PROYECCIÓN: U.T.M.
USO: 28
ELIPSOIDE: WGS84

LEYENDA:



- Zona de uso restringido
- Zona de uso moderado



GOBIERNO DE CANARIAS
CONSEJERÍA DE POLÍTICA TERRITORIAL Y MEDIO AMBIENTE
DIRECCIÓN GENERAL DE ORDENACIÓN DEL TERRITORIO

LG07C
LG07D
LG10A
LG10B
CIBERFIN