






LEYENDA

-  Basaltos subcrecientes con piroclastos intercalados
-  Coladas de basaltos antiguos superiores
-  Coladas de basaltos subcrecientes
-  Coluviones, derrubios de ladera
-  Domos y coladas sálicas



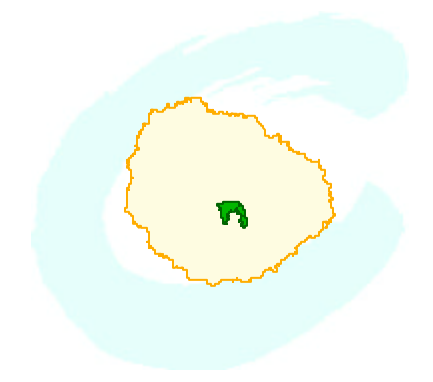
**Reserva Natural Integral
de
Benchijigua**

PLAN DIRECTOR
Mayo 2003

GEOLÓGICO

Escala Gráfica
100 0 100 200 300 400 500 600 Metros

Escala 1:17.000



 Red Canaria de Espacios
Naturales Protegidos



GOBIERNO DE CANARIAS
CONSEJERÍA DE MEDIO AMBIENTE Y ORDENACIÓN TERRITORIAL
DIRECCIÓN GENERAL DE ORDENACIÓN TERRITORIAL