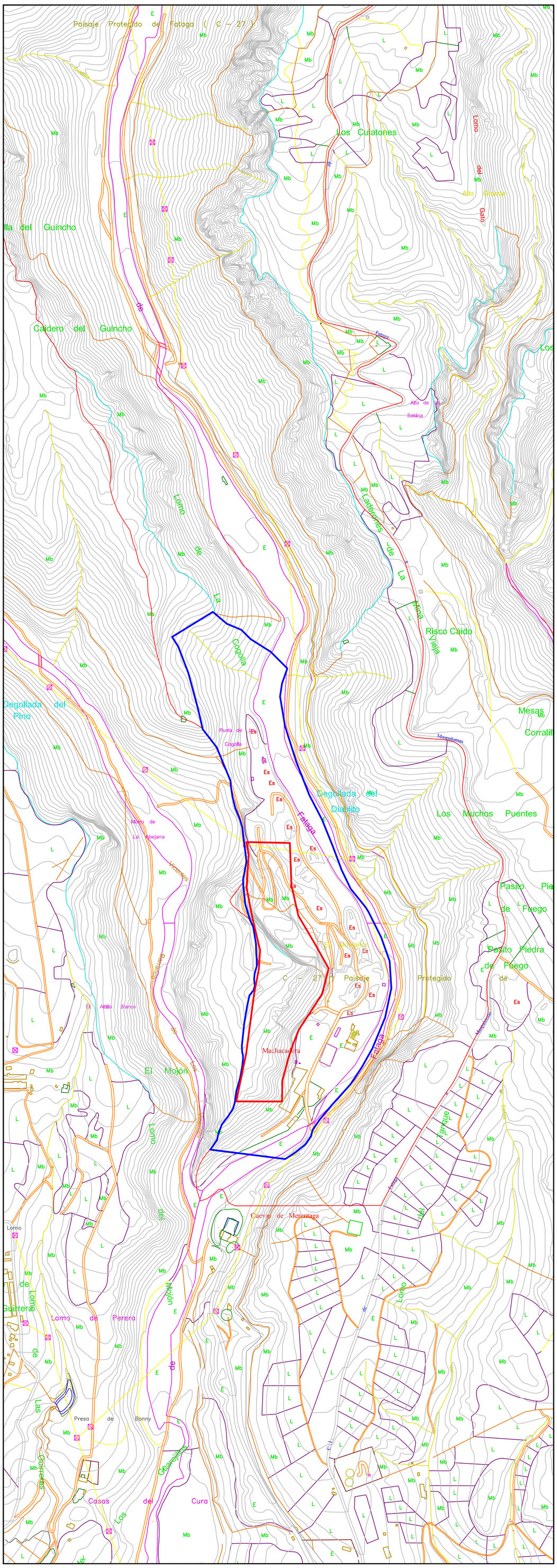

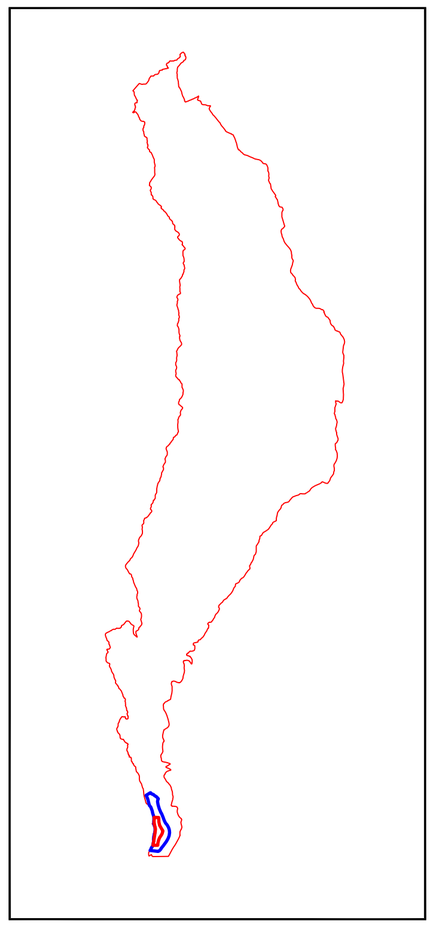

Firmado digitalmente por NOMBRE DIAZ ELIAS MARIA BELEN - NIF 43763187Y
Motivo: La COTMAc en sesión de 19/05/2011 acordó la APROBACION DEFINITIVA del Plan Especial del Paisaje Protegido Fataga C-27, suspendiendo la aprobación definitiva de las determinaciones del Plan Especial en el ámbito del Asentamiento Agrícola Los Ovejeros-La Corte
Ubicación: Secretaria de la COTMAC
Fecha: 2012.03.14 12:08:53 Z

APROBACIÓN DEFINITIVA

LEYENDA

ÁREA DE CANTERA

ÁREA DE INSTALACIONES ACOPIOS Y SERVICIOS

Firmado digitalmente por NOMBRE SOSA MARTIN PEDRO LORENZO - NIF 42722757G
Nombre de reconocimiento (DN): c=es, o=FNMT, ou=fnmt clase 2 ca, ou=703006087, cn=NOMBRE SOSA MARTIN PEDRO LORENZO - NIF 42722757G
Motivo: DILIGENCIA.- Para hacer constar que el presente documento contiene las modificaciones acordadas por la COTMAC en sesión de fecha 19/05/2011
Fecha: 2012.03.12 11:33:56 Z

Localización

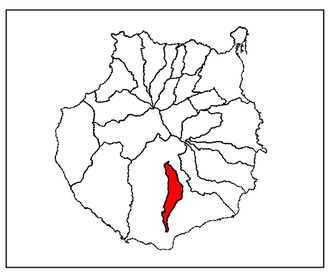

PAISAJE PROTEGIDO
FATAGA
Plan Especial

C-27
ESCALA 1:5.000
MAYO - 2011

EXPLOTACIÓN MINERA
"Cantera de Maspalomas"

Gobierno de Canarias
Consejería de Agricultura, Ganadería, Pesca y Medio Ambiente

N

100 0 100 200 300 Metros

ESCALA GRÁFICA

PROVINCIA: LAS PALMAS		ISLA: GRAN CANARIA	
ESCALA: 1:5.000		EQUIDISTANCIA CURVAS: 5 Metros	
PROYECCIÓN: U.T.M.	HUSO: 28	ELIPSOIDE: WGS84	
RED GEODÉSICA: REGCAN 95		BASE CARTOGRÁFICA: GRAFCAN 1.996	

PAISAJE PROTEGIDO
FATAGA
Plan Especial

Nº PLANO
13