






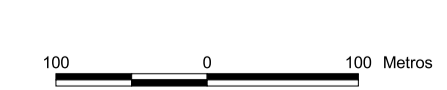


  
**Gobierno de Canarias**  
 Consejería de Medio Ambiente  
 y Ordenación Territorial


 PRESTA  
 Red Canaria de Espacios  
 Naturales Protegidos

-  Pista de acceso a la entrada de la Reserva Natural Especial de Los Marteles
-  Estacionamiento de vehículos particulares
-  Estacionamiento de autocares
-  Carretera GC-132 y carretera asfaltada
-  Pistas

La Comisión de Instrumentación del Territorio y Medio Ambiente  
 de Canarias, en sesión de fecha: **20 NOVIEMBRE 2005**  
 acerca de la APROBACIÓN DEFINITIVA del presente  
 expediente.  
 Las Palmas de C.E. 12 ENERO 2005

PROYECCIÓN:	LAS PALMAS		MUNICIPIOS:	T.M. DE TELDE Y VALSEQUILLO	
ESCALA:	1:5.000		EQUID. CURVAS:	5 metros	
PROYECCIÓN:	U.T.M.	HUSO:	28	ELIPSOIDE:	WGS84
RED GEODÉSICA:	REGCAN '95		BASE CARTOGRÁFICA:	GRAFCAN 1996	

 Paisaje Protegido  
 Lomo Magullo

**PLAN ESPECIAL**  
 Localización



 Paisaje Protegido de  
 Lomo Magullo

**NORMATIVA PARA EL  
 TRÁFICO RODADO**  
 APROBACIÓN DEFINITIVA

**N.3**  
 Escala 1:5.000  
 2005