

  
**Gobierno de Canarias**  
 Consejería de Medio Ambiente  
 y Ordenación Territorial

  
**PRESTA**  
 Planificación Regional de Espacios

  
**Red Canaria de Espacios  
 Naturales Protegidos**


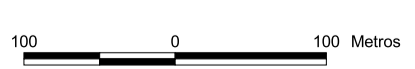
**I. Zona de Uso Restringido**  
 I.-1 Volcán del Parí de García

**II. Zona de Uso Moderado**  
 II.-1 Las Calderetas - Lomo La Campana  
 II.-2 Cauce inferior del Barranco de los Cernicales  
 II.-3 El Albozno  
 II.-4 Solana Alta del Lomo Fregenal  
 II.-5 Cuevas del Castillo  
 II.-6 Lomo de Cuba - Los Barros

**III. Zona de Uso Tradicional**  
 III.-1 Huertas del cauce inferior de los Cernicales  
 III.-2 El Hoyo  
 III.-3 Solana Baja del Lomo Fregenal  
 III.-4 La Colomina - Los Aranales  
 III.-5 La Dama  
 III.-6 El Altabacal - Mesa de la Cuevecilla

**IV. Zona de Uso General**  
 IV.-1 Fondo del Barranco de los Cernicales  
 IV.-2 Barranco de los Cernicales

La Comisión de Ordenación del Territorio y Medio Ambiente  
 de Canarias, en sesión de fecha: **20 de NOVIEMBRE de 2005**  
 acordó la **APROBACIÓN DEFINITIVA** del presente  
 expediente.  
 Las Palmas de C.C. **12 de ENERO de 2006**


  


PROVINCIA: LAS PALMAS      MUNICIPIOS: T.M. DE TELDE Y VALSEQUEILLO

ESCALA: 1:5.000      EQUIV. CURVAS: 5 metros

PROYECCIÓN: U.T.M.      HUSO: 28      ELIPSOIDE: WGS84

RED GEODÉSICA: REGCAN '95      BASE CARTOGRÁFICA: GRAFCAN 1996


**Paisaje Protegido  
 Lomo Magullo**

**PLAN ESPECIAL**

Localización




**Paisaje Protegido de  
 Lomo Magullo**

**ZONIFICACIÓN  
 APROBACIÓN DEFINITIVA**

**N.1**  
 Escala 1:5.000  
 2005