



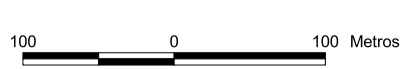
  
**Gobierno de Canarias**  
 Consejería de Medio Ambiente y Ordenación Territorial

  
**PRESTA**  
Planificación y Ordenación del Territorio


  
**Red Canaria de Espacios Naturales Protegidos**

- LADERAS Y FONDO DE LOS BARRANCOS DE LOS CERNICALOS Y CUBA
- VOLCÁN DEL PARRAL DE GARCÍA
- LOS ARENALES
- EL ALTOZANO

La Comisión de Ordenación del Territorio y Medio Ambiente de Canarias, en sesión de fecha: **20 NOVIEMBRE 2005** acordó la **APROBACIÓN DEFINITIVA** del presente expediente.  
Las Palmas de C.C. 12-ENERO-2005


  
  


PROVINCIA:	LAS PALMAS	MUNICIPIOS:	T.M. DE TELDE Y VALSEQUELLO
ESCALA:	1:5.000	EQUID. CURVAS:	5 metros
PROYECCIÓN:	U.T.M.	HUSO:	28
RED GEODÉSICA:	REGCAN '95	ELIPSOIDE:	WGS84
		BASE CARTOGRÁFICA:	GRAFCAN 1996

 Paisaje Protegido Lomo Magullo

**PLAN ESPECIAL**

Localización



  
**Paisaje Protegido de Lomo Magullo**  
 UNIDADES DE PAISAJE Y DE RESPUESTA HOMOGÉNEA  
 APROBACIÓN DEFINITIVA

**1.10**  
 Escala 1:5.000  
 2005