





Gobierno de Canarias
 Consejería de Medio Ambiente
 y Ordenación Territorial


PRESTA
Planificación y Ordenación del Territorio





**Red Canaria de Espacios
 Naturales Protegidos**



PLANEAMIENTO MUNICIPAL

P.G.O.M. DE TELDE

-  SUELO RÚSTICO DE PROTECCIÓN NATURAL (p.n. y e.p.e.)
-  SUELO RÚSTICO DE PROTECCIÓN PAISAJÍSTICA LIGADA A AGRICULTURA (p.p.(A))
-  SISTEMA GENERAL VIARIO - 3 (VÍAS LOCALES)

NORMAS SUBSIDIARIAS DE VALSEQUILLO

-  SUELO RÚSTICO DE INTERÉS PAISAJÍSTICO (S.R.I.P.)
-  SUELO RÚSTICO DE PROTECCIÓN INTEGRAL (S.R.P.I.)
-  SUELO RÚSTICO POTENCIALMENTE PRODUCTIVO 3 (S.R.P.P.3)





PROVINCIA:	LAS PALMAS		MUNICIPIOS:	T.M. DE TELDE Y VALSEQUILLO	
ESCALA:	1:5.000	EQUID. CURVAS:	5 metros		
PROYECCIÓN:	U.T.M.	HUSO:	28	ELIPSOIDE: WGS84	
RED GEODÉSICA:	REGCAN '95		BASE CARTOGRÁFICA: GRAFCAN 1996		

 Paisaje Protegido
 Lomo Magullo

PLAN ESPECIAL

Localización




**Paisaje Protegido de
 Lomo Magullo**

PLANEAMIENTO VIGENTE
APROBACIÓN DEFINITIVA

I.8
 Escala 1:5.000
 2005