


**Gobierno de Canarias**  
 Consejería de Medio Ambiente y Ordenación Territorial


**Red Canaria de Espacios Naturales Protegidos**

**A. Zonas de mayor valor natural**

- A.1.- de muy alto valor natural
- A.2.- de alto valor natural
- A.3.- de moderado valor natural

**B.a. Zonas de actitud natural**

- B.a.1.- de alto valor natural y bajo valor productivo
- B.a.2.- de moderado valor natural y productivo
- B.a.3.- de bajo valor natural y escaso valor productivo

**B.b. Zonas de actitud productiva**

**Zonas B.b.1 de muy alto valor agrario**

- B.b.1.1.- por su alto valor productivo actual y potencial
- B.b.1.2.- por su alto valor paisajístico
- B.b.1.3.- por presencia de valores naturales y ambientales

**B.b.2.- de alto valor agrario**

- B.b.2.1.- de moderado valor agrario
- B.b.2.2.- de suelo agrario en abandono
- B.b.2.3.- de valor extractivo

**D. S. Urbanos, S. Urbles y Asent. rurales**

- D.1.- suelos urbanizables
- D.2.- asentamientos rurales
- D.3.- suelos urbanos

La Dirección de Ordenación del Territorio y Medio Ambiente de Canarias, en sesión de fecha: **30 NOVIEMBRE 2005** según la **APROBACIÓN RESOLUTIVA** de presente expediente: **Las Palmas de G.C. 12 ENERO 2005**






PROVINCIA: LAS PALMAS      MUNICIPIOS: T.M. DE TELDE Y VALSEQUEILLO


ESCALA: 1:5.000      EQUIV. CURVAS: 5 metros


PROYECCIÓN: U.T.M.      HUSO: 28      ELIPSOIDE: WGS84

RED GEODÉSICA: REGCAN '95      BASE CARTOGRÁFICA: GRAFCAN 1996


**Paisaje Protegido Lomo Magullo**

**PLAN ESPECIAL**


 Localización


**Paisaje Protegido de Lomo Magullo**

**PIO APROBACIÓN DEFINITIVA**

**N.5**  
 Escala 1:5.000  
 2005