










LEYENDA

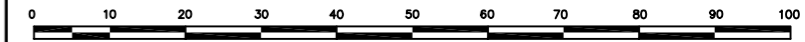
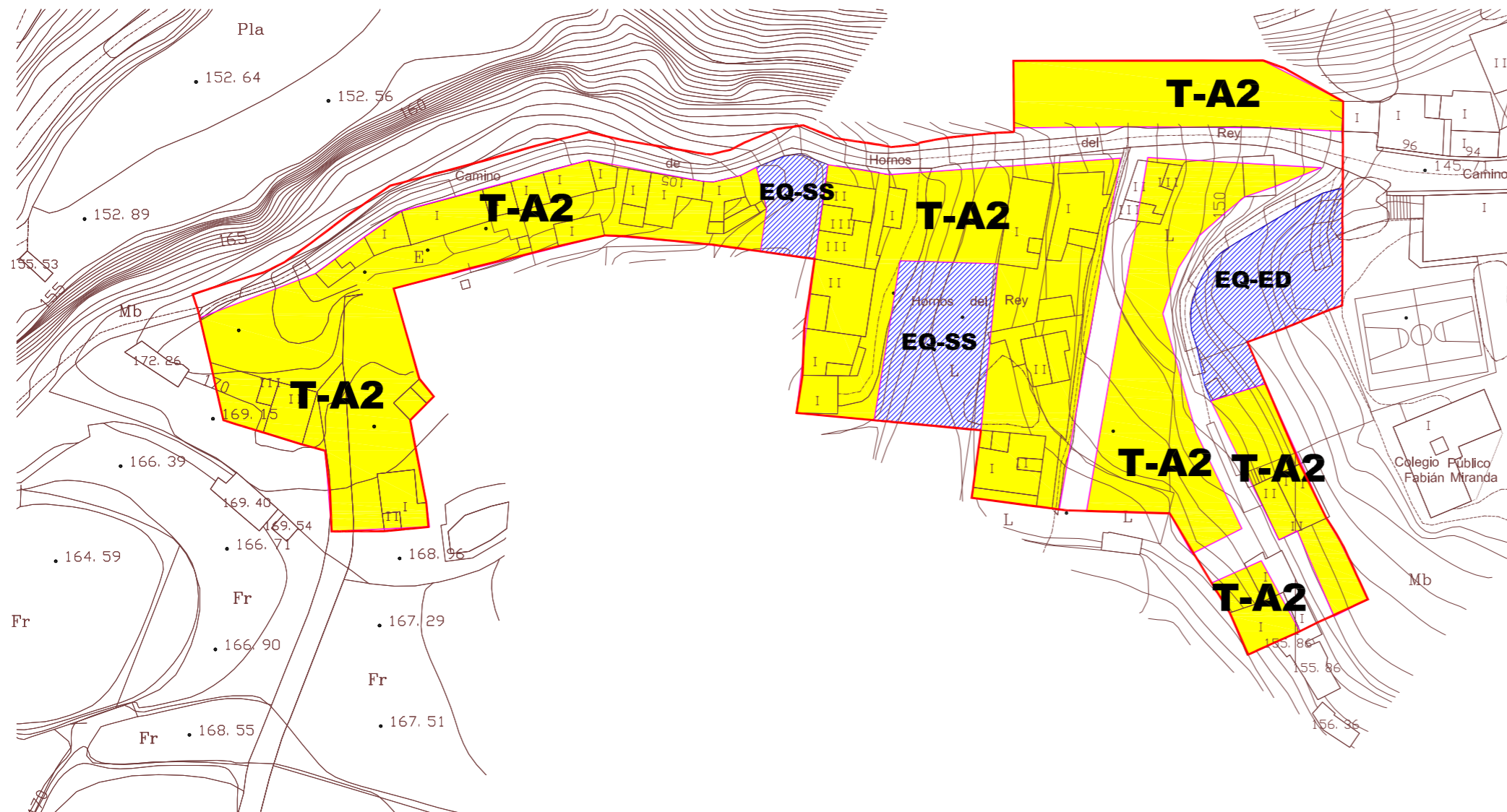
-  LIMITE DEL PAISAJE PROTEGIDO
-  LIMITE DEL SUELO URBANO CONSOLIDADO POR LA URBANIZACIÓN (SUCU)
-  ALINEACION OFICIAL
-  VIALES PEATONALES
-  RESIDENCIAL
-  EQUIPAMIENTO-DOTACION
-  ESPACIO LIBRE
-  AREA LIBRE DE EDIFICACION
-  LIMITE DE EDIFICACION (Ley 9/91)

ORDENANZAS:

- | | |
|------------------|---|
| LP-Ca | Las Palmas - Ordenanza Ca (Casas adosadas) |
| LP-D250 | Las Palmas - Ordenanza D (Parcela mín. 250 mt2.) |
| LP-D500 | Las Palmas - Ordenanza D (Parcela mín. 500 mt2.) |
| LP-D1000 | Las Palmas - Ordenanza D (Parcela mín. 1.000 mt2.) |
| LP-B2 | Las Palmas - Ordenanza de Barrio |
| LP-AP109 | Las Palmas - Urbano con Planeamiento Incorporado |
| LP-OAS-17 | Las Palmas - Ordenación de Áreas Singulares |
| SB-CJ-1 | Santa Brigida - Ciudad Jardín (En núcleo disperso) |
| SB-CJ-2 | Santa Brigida - Ciudad Jardín (Ret. lateral a 2 mt.) |
| SB-EM | Santa Brigida - Entre Medianeras |
| SB-OP | Santa Brigida - Ordenanzas Particulares |
| T-A2 | Telde - Ordenanza A2 |

DOTACIONES, EQUIPAMIENTOS Y SERVICIOS:

- | | |
|--------------|--|
| EQ-ED | Equipamiento Educativo |
| EQ-DP | Equipamiento Deportivo |
| EQ-SS | Equipamiento Servicios Sociales |
| EQ-CU | Equipamiento Cultural |
| EQ-SN | Equipamiento Sanitario |
| EL | Espacio Libre |



ESCALA GRÁFICA (metros)

PROVINCIA:	LAS PALMAS	ISLA:	GRAN CANARIA
ESCALA:	1:1000	EQUIDISTANCIA CURVAS:	10 metros
PROYECCIÓN:	UTM	HUSO:	28
		ELIPSOIDE:	WGS84
RED GEODÉSICA:	REGCAN 95	BASE CARTOGRÁFICA:	GRAFCAN 1996

DILIGENCIA PARA HACER CONSTAR QUE EL PRESENTE DOCUMENTO HA SIDO APROBADO DEFINITIVAMENTE POR ACUERDO DE LA COTMAC DE FECHA 29 - Junio - 2009



Secretario/a de la COTMAC



PAISAJE PROTEGIDO DE TAFIRA C-24

SUELO URBANO CONSOLIDADO POR LA URBANIZACIÓN (SUCU):
VI.16 HORNOS DEL REY

ESCALA 1:1.000
ABRIL 2009

DOCUMENTO DE APROBACIÓN DEFINITIVA