










# LEYENDA

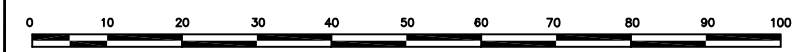
-  LIMITE DEL PAISAJE PROTEGIDO
-  LIMITE DEL SUELO URBANO CONSOLIDADO POR LA URBANIZACIÓN (SUCU)
-  ALINEACION OFICIAL
-  VIALES PEATONALES
-  RESIDENCIAL
-  EQUIPAMIENTO-DOTACION
-  ESPACIO LIBRE
-  AREA LIBRE DE EDIFICACION
-  LIMITE DE EDIFICACION (Ley 9/91)

## ORDENANZAS:

- |           |  |
|-----------|--|
| LP-Ca     | Las Palmas - Ordenanza Ca (Casas adosadas)           |
| LP-D250   | Las Palmas - Ordenanza D (Parcela min. 250 mt2.)     |
| LP-D500   | Las Palmas - Ordenanza D (Parcela min. 500 mt2.)     |
| LP-D1000  | Las Palmas - Ordenanza D (Parcela min. 1.000 mt2.)   |
| LP-B2     | Las Palmas - Ordenanza de Barrio                     |
| LP-APL09  | Las Palmas - Urbano con Planeamiento Incorporado     |
| LP-OAS-17 | Las Palmas - Ordenación de Áreas Singulares          |
| SB-CJ-1   | Santa Brígida - Ciudad Jardín (En núcleo disperso)   |
| SB-CJ-2   | Santa Brígida - Ciudad Jardín (Ret. lateral a 2 mt.) |
| SB-EM     | Santa Brígida - Entre Medianeras                     |
| SB-OP     | Santa Brígida - Ordenanzas Particulares              |
| T-A2      | Telde - Ordenanza A2                                 |

## DOTACIONES, EQUIPAMIENTOS Y SERVICIOS:

- |       |                                 |
|-------|---------------------------------|
| EQ-ED | Equipamiento Educativo          |
| EQ-DP | Equipamiento Deportivo          |
| EQ-SS | Equipamiento Servicios Sociales |
| EQ-CU | Equipamiento Cultural           |
| EQ-SN | Equipamiento Sanitario          |
| EL    | Espacio Libre                   |



ESCALA GRÁFICA (metros)

PROVINCIA:	LAS PALMAS		ISLA:	GRAN CANARIA	
ESCALA:	1:1000		EQUIDISTANCIA CURVAS:	10 metros	
PROYECCIÓN:	UTM	HUSO:	28	ELIPSOIDE:	WGS84
RED GEODÉSICA:	REGCAN 95	BASE CARTOGRÁFICA:	GRAFCAN 1996		

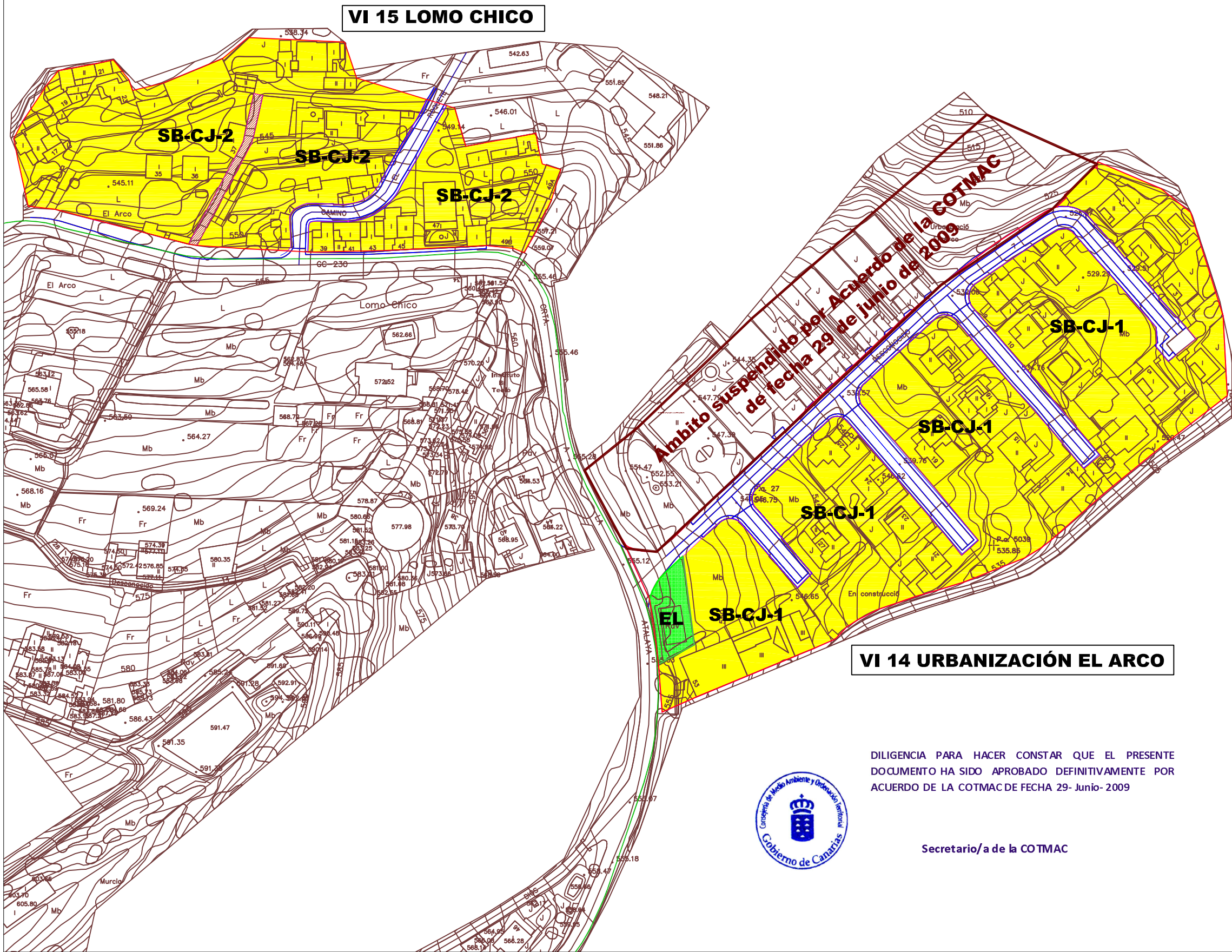


**PAISAJE PROTEGIDO DE TAFIRA C-24**

**SUELO URBANO CONSOLIDADO POR LA URBANIZACIÓN (SUCU):**  
**VI 14 URBANIZACIÓN EL ARCO**  
**VI 15 LOMO CHICO**

**ESCALA 1:1.000**  
**ABRIL 2009**

**DOCUMENTO DE APROBACIÓN DEFINITIVA**



**VI 15 LOMO CHICO**

**VI 14 URBANIZACIÓN EL ARCO**

**Ambito suspendido por Acuerdo de la COTMAC de fecha 29 de junio de 2009**

DILIGENCIA PARA HACER CONSTAR QUE EL PRESENTE DOCUMENTO HA SIDO APROBADO DEFINITIVAMENTE POR ACUERDO DE LA COTMAC DE FECHA 29- Junio- 2009



Secretario/a de la COTMAC