










LEYENDA


-  LIMITE DEL PAISAJE PROTEGIDO
-  LIMITE DEL SUELO URBANO CONSOLIDADO POR LA URBANIZACIÓN (SUCU)
-  ALINEACION OFICIAL
-  VIALES PEATONALES
-  RESIDENCIAL
-  EQUIPAMIENTO-DOTACION
-  ESPACIO LIBRE
-  AREA LIBRE DE EDIFICACION
-  LIMITE DE EDIFICACION (Ley 9/91)

ORDENANZAS:

- LP-Ca Las Palmas - Ordenanza Ca (Casas adosadas)
- LP-D250 Las Palmas - Ordenanza D (Parcela min. 250 mt2.)
- LP-D500 Las Palmas - Ordenanza D (Parcela min. 500 mt2.)
- LP-D1000 Las Palmas - Ordenanza D (Parcela min. 1.000 mt2.)
- LP-B2 Las Palmas - Ordenanza de Barrio
- LP-API-09 Las Palmas - Urbano con Planeamiento Incorporado
- LP-OAS-17 Las Palmas - Ordenación de Áreas Singulares
- SB-CJ-1 Santa Brigida - Ciudad Jardín (En núcleo disperso)
- SB-CJ-2 Santa Brigida - Ciudad Jardín (Ret. lateral a 2 mt.)
- SB-EM Santa Brigida - Entre Medianeras
- SB-OP Santa Brigida - Ordenanzas Particulares
- T-A2 Telde - Ordenanza A2

DOTACIONES, EQUIPAMIENTOS Y SERVICIOS:

- EQ-ED Equipamiento Educativo
- EQ-DP Equipamiento Deportivo
- EQ-SS Equipamiento Servicios Sociales
- EQ-CU Equipamiento Cultural
- EQ-SN Equipamiento Sanitario
- EL Espacio Libre



PROVINCIA:	LAS PALMAS		ISLA:	GRAN CANARIA	
ESCALA:	1:1000		EQUIDISTANCIA CURVAS:	10 metros	
PROYECCIÓN:	UTM	HUSO:	28	ELIPSOIDE:	WGS84
RED GEODÉSICA:	REGCAN 95	BASE CARTOGRÁFICA:	GRAFCAN 1996		

DILIGENCIA PARA HACER CONSTAR QUE EL PRESENTE DOCUMENTO HA SIDO APROBADO DEFINITIVAMENTE POR ACUERDO DE LA COTMAC DE FECHA 29- Junio- 2009



Secretario/a de la COTMAC

**SUELO URBANO CONSOLIDADO POR LA URBANIZACIÓN (SUCU):
VI 13 URBANIZACIÓN BANDAMA**



PAISAJE PROTEGIDO DE TAFIRA C-24

**ESCALA 1:1.000
ABRIL 2009
DOCUMENTO DE APROBACIÓN DEFINITIVA**

P.a. 5523
1449.12

P.a. 5524
494.58

