


LEYENDA

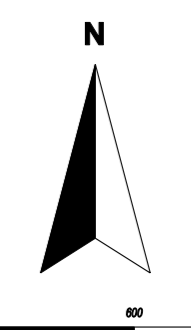
SANTA BRÍGIDA

-  Suelo Apto para Urbanizar
-  Suelo Rústico Productivo de Viñedos
-  Suelo Rústico de Protección Paisajística
-  Suelo Rústico de Protección Campo de Golf
-  Suelo Urbano
-  Suelo Rústico de Protección Geovulcanológica
-  Suelo Rústico de Producción Agrícola
-  Suelo Rústico Forestal
-  Sistemas Generales

LAS PALMAS DE GRAN CANARIA

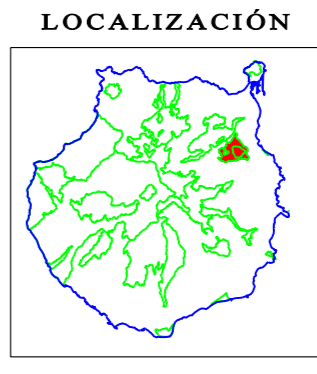
-  Suelo Rústico de Asentamiento Rural
-  Suelo Rústico de Protección Medioambiental
-  Suelo Rústico Residual General
-  Suelo Rústico de Protección Especial
-  Suelo Urbano
-  Suelo Rústico de Protección Agrícola
-  OAS

OBLIGACIÓN PARA HACER CONSTAR QUE EL PRESENTE DOCUMENTO HA SIDO
 APROBADO DEFINITIVAMENTE POR ACUERDO DE LA COMISIÓN DE FECHA 29-
 JUNIO-2009

 Secretaría de la DGTMAC



ESCALA GRÁFICA

PROVINCIA:	LAS PALMAS	ISLA:	GRAN CANARIA
ESCALA:	1:10.000	ESCALA NUMÉRICA:	10 Metros
PROYECCIÓN:	U.T.M.	HUO:	28
PROYECCIÓN:	REGCAN 95	BASE CARTOGRAFICA:	GRAFPCAN 1996




**PAISAJE PROTEGIDO
 DE TAFIRA**
ZONIFICACIÓN P.G.O.U.

C-24
 ESCALA 1:10.000
 ABRIL 2009
 APROBACIÓN DEFINITIVA