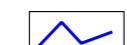






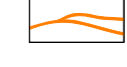



LEYENDA


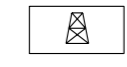

Hidrografía


-  Cauce de barranco
-  Balsa
-  Embalse
-  Estanque
-  Tubería

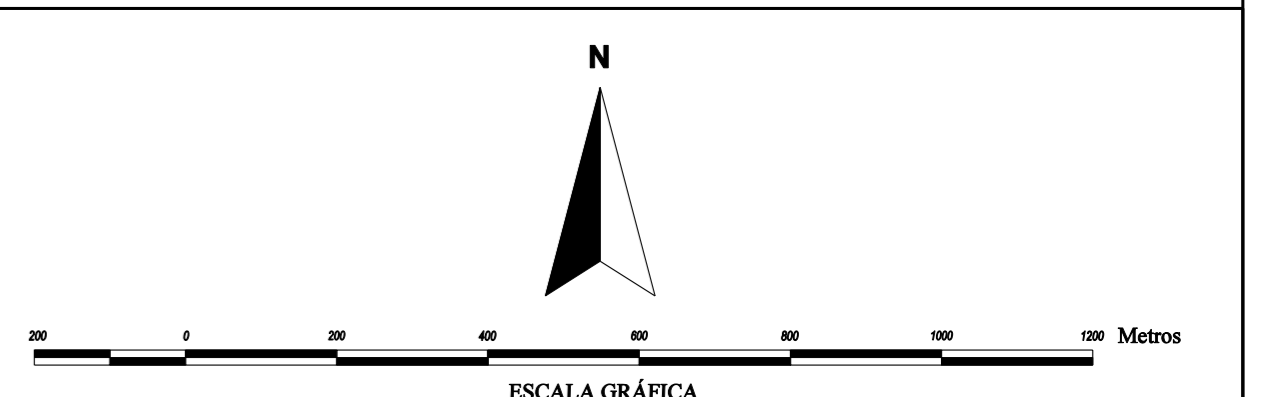
Vías de comunicación

-  Autovía
-  Carreteras
-  Pistas y caminos
-  Senderos

Líneas de conducción

-  Línea eléctrica
-  Torre eléctrica
-  Transformador


 HUILEZA PARA HACER CONSTAR QUE EL PRESENTE DOCUMENTO HA SIDO
 APROBADO DEFINITIVAMENTE POR ACUERDO DE LA COMISIÓN DE FECHA 29-
 Junio- 2009
 Secretario de la DITM



PROVINCIA:	LAS PALMAS	ISLA:	GRAN CANARIA
ESCALA:	1:10.000	EQUIDISTANCIA CURVAS:	10 Metros
PROYECCIÓN:	U.T.M.	USO:	28
RED GEODÉSICA:	REGCAN 95	BASE CARTOGRÁFICA:	GRAFCAN 1996




**PAISAJE PROTEGIDO
 DE TAFIRA**
INFRAESTRUCTURAS

C-24
 ESCALA 1:10.000
 ABRIL 2009
 APROBACIÓN DEFINITIVA