
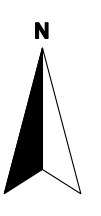


OCEANO ATLANTICO

OCEANO ATLANTICO

OCEANO ATLANTICO



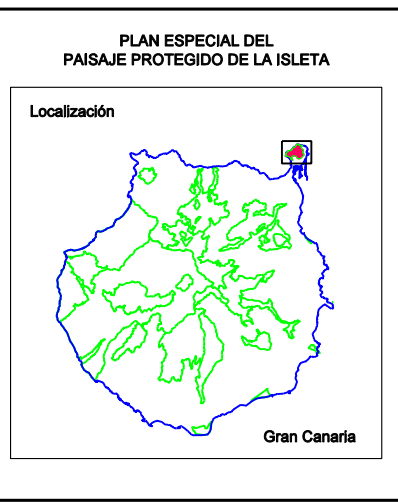
GOBIERNO DE CANARIAS
CONSERJERIA DE MEDIO AMBIENTE Y ORDENACION TERRITORIAL

LEYENDA

- Plataforma Costera
- ACANTILADOS
- Acantilado Activo
- Acantilado Inactivo
- ESTRUCTURA VOLCANICA
- Alineación Noroccidental
- Alineación Suroriental

- MESETA CENTRAL**
- Meseta Central, Las Coloradas
 - Meseta Central, Malpais

Datos Cartográficos
 Provincia: Las Palmas
 Municipio: Las Palmas de Gran Canaria
 Escala 1:10.000
 Equidistancia de curvas de nivel: 5 metros
 Proyección: U.T.M.
 Huso: 28
 Elipsoide: WGS84
 Red Geodésica: REGCAN 95
 Base Cartográfica: obtenida de las hojas 1:5.000 de GRAFCAN 96 reducidas a 1:10.000




**PLAN ESPECIAL
 PAISAJE PROTEGIDO
 DE LA ISLETA**
UNIDADES DE PAISAJE
 ESCALA 1:10.000
 ABRIL 2009

C-22
APROBACIÓN DEFINITIVA