

LEYENDA

--- LÍMITE MONUMENTO NATURAL DEL BARRANCO DE GUAYAQUEQUE

— LÍMITE DE UNIDAD AMBIENTAL


■ MUY ALTA

■ ALTA

■ MODERADA

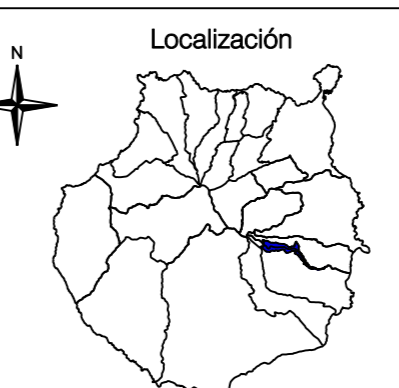
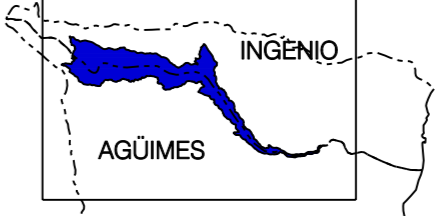
La Comisión de Ordenación del Territorio y Medio Ambiente de Canarias, en sesión de fecha **10 NOVIEMBRE 2004**, acordó la APROBACIÓN DEFINITIVA del presente expediente.  
 Las Palmas de G.C. **10 FEBRERO 2005**  
 El Secretario de la Comisión



PROVINCIA:	LAS PALMAS		MUNICIPIO:	T.M. DE INGENIO	
ESCALA:	1:10.000		EQUID. CURVAS:	5 metros	
PROYECCIÓN:	U.T.M.	HUSO:	28	ELIPSOIDE:	WGS84
RED GEODÉSICA:	REGCAN '95	BASE CARTOGRÁFICA:	GRAFCAN 1996		
 <b>MONUMENTO NATURAL DEL BARRANCO DE GUAYAQUEQUE</b>					

**NORMAS DE CONSERVACIÓN**

Localización

 **GOBIERNO DE CANARIAS**  
 CONSEJERÍA DE MEDIO AMBIENTE Y ORDENACIÓN TERRITORIAL  
 VICONSEJERÍA DE ORDENACIÓN TERRITORIAL  
 DIRECCIÓN GENERAL DE ORDENACIÓN DEL TERRITORIO

**EQUIPO REDACTOR:**



Fecha: **OCTUBRE 2004**  
 Plano: **2.3**

**CALIDAD PARA LA CONSERVACIÓN**