

LEYENDA

- - - - - LÍMITE MONUMENTO NATURAL DEL BARRANCO DE GUAYADEQUE Y LÍMITE DE LUGAR DE INTERÉS COMUNITARIO. L.I.C. (ES 701041)
 ——— LÍMITE DEL BIEN DE INTERÉS CULTURAL. B.I.C. (ZONA ARQUEOLÓGICA)

PLAN INSULAR DE ORDENACIÓN (PIOGC)


-  ZONA DE MUY ALTO VALOR NATURAL (A1)
-  ZONA DE MODERADO VALOR NATURAL, MODERADO VALOR PRODUCTIVO (B2a)
-  ZONA DE MUY ALTO VALOR AGRARIO Y ALTO VALOR PASCALÍSTICO (Bb1.2)

PLANES GENERALES DE ORDENACIÓN

 **SRPN** SUELO RÁSTICO DE PROTECCIÓN NATURAL

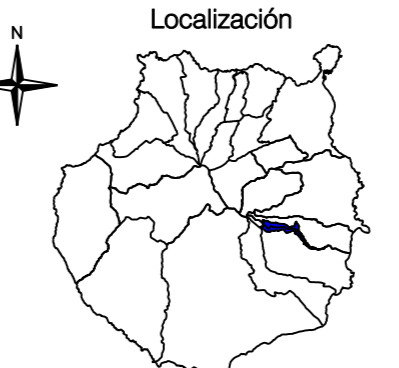

La Comisión de Ordenación del Territorio y Medio Ambiente de Canarias, en sesión de fecha **03 NOVIEMBRE 2004** acordó la **APROBACIÓN DEFINITIVA** de presente expediente.
 Las Palmas de G.C. **10 FEBRERO 2005**
 El Secretario de la Comisión:

[Handwritten signature]

PROVINCIA:	LAS PALMAS		MUNICIPIO:	T.M. DE INGENIO T.M. DE AGÜMES	
ESCALA:	1:10.000		EQUID. CURVAS:	5 metros	
PROYECCIÓN:	U.T.M.	HUSO:	28	ELIPSOIDE:	WGS84
RED GEODÉSICA:	REGCAN '95	BASE CARTOGRÁFICA:	GRAFCAN 1996		
 MONUMENTO NATURAL DEL BARRANCO DE GUAYADEQUE					

NORMAS DE CONSERVACIÓN

Localización


GOBIERNO DE CANARIAS
 CONSEJERÍA DE MEDIO AMBIENTE Y ORDENACIÓN TERRITORIAL
 VICEDIRECCIÓN DE ORDENACIÓN TERRITORIAL
 DIRECCIÓN GENERAL DE ORDENACIÓN DEL TERRITORIO

PLANEAMIENTO TERRITORIAL Y URBANÍSTICO

Fecha: OCTUBRE 2004
 Plano: **1.15**