







Gobierno de Canarias
 Consejería de Medio Ambiente
 y Ordenación Territorial
 Dirección General
 de Ordenación del Territorio



Leyenda

INTERÉS FLORÍSTICO

-  Zona de principal distribución de las especies en "peligro de extinción" (*Atractilys preauxiana*)
-  Zona de principal distribución de las especies "sensibles a la alteración de su hábitat" (*Convolvulus caput-medusae* y *Lotus arinagensis*)
-  Zona de principal distribución de las especies de "interés especial" (*Artemisia reptans*, *Gymnocarpus decander* y *Kickxia urbanii*)

 Límite del Espacio Natural Protegido  Deslinde Marítimo Terrestre

HÁBITATS DE INTERÉS

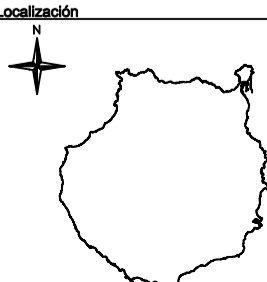
-  *Polycarpeo - Lotetum lancerottensis* (161015).
-  *Chenoleo tomentosae - Suaedetum vermiculatae* (163321).

PROVINCIA: **LAS PALMAS**
 ESCALA: **1:5.000**
 PROYECCIÓN: **U.T.M.** HUSO: **28**
 RED GEODÉSICA: **REGCAN '95**

MUNICIPIOS: **T.M. DE AGÜIMES**
 EQUIV. CURVAS: **5 metros**
 ELIPSOIDE: **WGS84**
 BASE CARTOGRÁFICA: **GRAFCAN 1996**

 **Monumento Natural Arinaga**


NORMAS DE CONSERVACIÓN

Localización: 

Distribuidor de Hojas 1:5.000

GC32A	GC32B
GC32C	GC32D
GC37A	GC37B
GC37C	GC37D
GC42A	GC42B

INTERÉS FLORÍSTICO Y HÁBITATS DE INTERÉS

 **Monumento Natural Arinaga**
N. 9
 Junio 2006

