

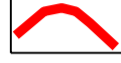





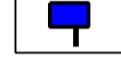
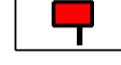

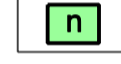



**LEYENDA**

-  Restauración de cantera del Montañón Negro.
-  Reconstrucción de muro.
-  Cierre de Pistas.
-  Adecuación paisajística Lomo la Redonda.
-  Transformación forestal.
-  Área recreativa.
-  Área puntual de estacionamiento de pruebas deportivas automovilísticas.
-  Área de pernoctación durante prueba deportiva automovilística.

**SEÑALES**

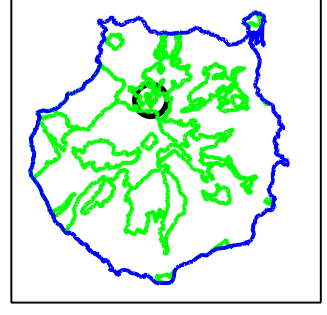
-  Entrada y salida por pistas y senderos.
-  Entrada y salida por carretera.
-  Señales informativas.
-  Señales normativas.
-  Señales interpretativas.

La Comisión de Ordenación del Territorio y Medio Ambiente  
 de Canarias, en sesión de fecha: **20-JULIO-2006**  
 acordó la **APROBACIÓN DEFINITIVA** del presente  
 expediente.  
 Las Palmas de C.C. **11-DICIEMBRE-2006**




PROVINCIA:	<b>LAS PALMAS</b>	ISLA:	<b>GRAN CANARIA</b>
ESCALA:	1:5.000	EQUIDISTANCIA CURVAS:	5 Metros
PROYECCIÓN:	U.T.M.	HUSO:	28
RED GEODÉSICA:	REGCAN 95	BASE CARTOGRÁFICA:	GRAFCAN 1996

**LOCALIZACIÓN**



**MONUMENTO NATURAL DEL  
 MONTAÑÓN NEGRO**  
**ACTUACIONES**

**N-3**  
**C-15**  
 ESCALA 1:5.000  
 JULIO 2.006  
**APROBACIÓN  
 DEFINITIVA**