








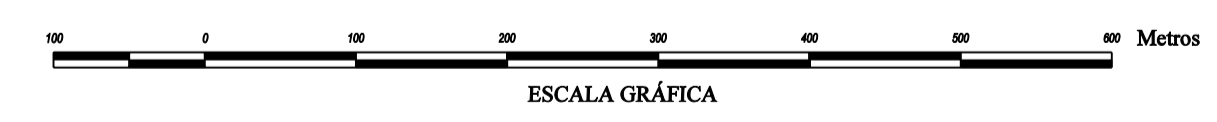



LEYENDA

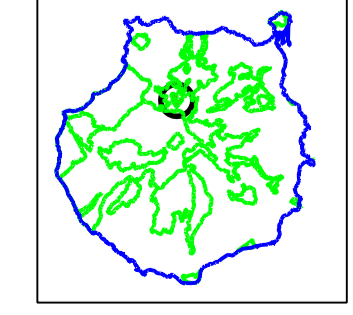
-  Suelo Rústico de Protección Natural Integral (S.R.P.N.-I)
-  Suelo Rústico de Protección Paisajística (S.R.P.P.)
-  Suelo Rústico de Protección Natural de Regeneración (S.R.P.N.-R.)
-  Suelo Rústico de Protección Cultural de Valores Etnográficos (S.R.P.C.-ET)
-  Suelo Rústico de Protección de Infraestructuras (S.R.P.I.)
-  Suelo Rústico de Protección Forestal de Transformación (S.R.P.F.-T)
-  Suelo Rústico de Protección Forestal de Consorcio (S.R.P.F.-C)
-  Suelo Rústico de Protección Agraria - Silvo-pastoral (S.R.P.A.-S)
-  Suelo Rústico de Protección Paisajística de Pastoreo (S.R.P.P.-P)

La Comisión de Ordenación del Territorio y Medio Ambiente de Canarias, en sesión de fecha: 20-JULIO-2006 acordó la APROBACIÓN DEFINITIVA del presente expediente.
 Las Palmas de C.C. 11-DICIEMBRE-2006

PROVINCIA:	LAS PALMAS		ISLA:	GRAN CANARIA	
ESCALA:	1:5.000	EQUIDISTANCIA CURVAS:	5 Metros		
PROYECCIÓN:	U.T.M.	HUSO:	28	ELIPSOIDE:	WGS84
RED GEODÉSICA:	REGCAN 95	BASE CARTOGRÁFICA:	GRAFCAN 1996		

LOCALIZACIÓN



MONUMENTO NATURAL DEL MONTAÑÓN NEGRO
CLASIFICACIÓN Y CATEGORIZACIÓN DE SUELOS

N - 2
C-15
 ESCALA 1:5.000
 JULIO 2.006
APROBACIÓN DEFINITIVA