




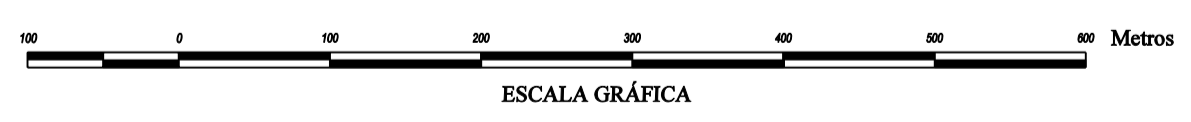


LEYENDA

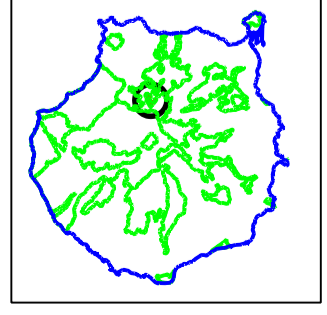
-  Zona de Exclusión o acceso prohibido (Z.E.)
-  Zona de Uso Restringido (Z.U.R.)
-  Zona de Uso Moderado (Z.U.M.)
-  Zona de Uso Tradicional (Z.U.T.)
-  Zona de Uso General (Z.U.G.)

La Comisión de Ordenación del Territorio y Medio Ambiente de Canarias, en sesión de fecha: **20-JULIO-2006** acordó la **APROBACIÓN DEFINITIVA** del presente expediente.
 Las Palmas de C.C. **11-DICIEMBRE-2006**

PROVINCIA:	LAS PALMAS	ISLA:	GRAN CANARIA
ESCALA:	1:5.000	EQUIDISTANCIA CURVAS:	5 Metros
PROYECCIÓN:	U.T.M.	HUSO:	28
RED GEODÉSICA:	REGCAN 95	BASE CARTOGRÁFICA:	GRAFCAN 1996

LOCALIZACIÓN




MONUMENTO NATURAL DEL MONTAÑÓN NEGRO
ZONIFICACIÓN

N - 1
C-15
 ESCALA 1:5.000
 JULIO 2.006
APROBACIÓN DEFINITIVA