








**LEYENDA**

- AREAS CON LIMITACIONES SIGNIFICATIVAS**
-  Limitación por pendiente
  -  Elevada calidad para la conservación
  -  Usos existentes incompatibles
- AREAS CON LIMITACIONES POCO SIGNIFICATIVAS**
-  Susceptible de reforestación forestal
  -  Restauración paisajística y/o regeneración vegetal
  -  Susceptible de aprovechamiento agrícola y/o forestal con restricciones
  -  Susceptible de aprovechamiento agrícola y pastoreo con restricciones

La Comisión de Ordenación del Territorio y Medio Ambiente de Canarias, en sesión de fecha: **20-JULIO-2006** acordó la **APROBACIÓN DEFINITIVA** del presente expediente.  
 Las Palmas de C.C. **11-DICIEMBRE-2006**

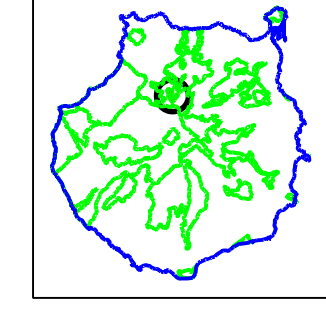


N



|                |                   |                       |                     |
|----------------|-------------------|-----------------------|---------------------|
| PROVINCIA:     | <b>LAS PALMAS</b> | ISLA:                 | <b>GRAN CANARIA</b> |
| ESCALA:        | 1:5.000           | EQUIDISTANCIA CURVAS: | 5 Metros            |
| PROYECCIÓN:    | U.T.M.            | HUSO:                 | 28                  |
| RED GEODÉSICA: | REGCAN 95         | BASE CARTOGRÁFICA:    | GRAFCAN 1996        |

**LOCALIZACIÓN**



**MONUMENTO NATURAL DEL MONTAÑÓN NEGRO**  
**LIMITACIONES Y APTITUDES DE USO**