



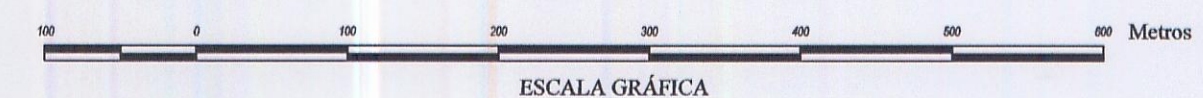



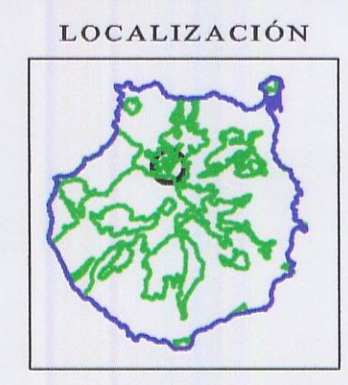
**LEYENDA**

-  Montes del Cabildo
-  Montes consorciados de titularidad privada
-  Propiedades privadas de pequeño tamaño
-  Propiedades privadas de mediano y gran tamaño

La Comisión de Ordenación del Territorio y Medio Ambiente de Canarias, en sesión de fecha **20-07-2006** acordó la **APROBACIÓN DEFINITIVA** del presente expediente con el número de expediente **11-12-2006**.  
 El Secretario de la Comisión  
  

PROVINCIA:	<b>LAS PALMAS</b>	ISLA:	<b>GRAN CANARIA</b>
ESCALA:	1:5.000	EQUIDISTANCIA CURVAS:	5 Metros
PROYECCIÓN:	U.T.M.	HUSO:	28
RED GEODÉSICA:	REGCAN 95	ELIPSOIDE:	WGS84
		BASE CARTOGRÁFICA:	GRAFCAN 1996



  
**MONUMENTO NATURAL DEL MONTAÑÓN NEGRO**  
**ESTRUCTURA DE LA PROPIEDAD**

**I - 14**  
**C-15**  
 ESCALA 1:5.000  
 JULIO 2.006  
**APROBACIÓN DEFINITIVA**