







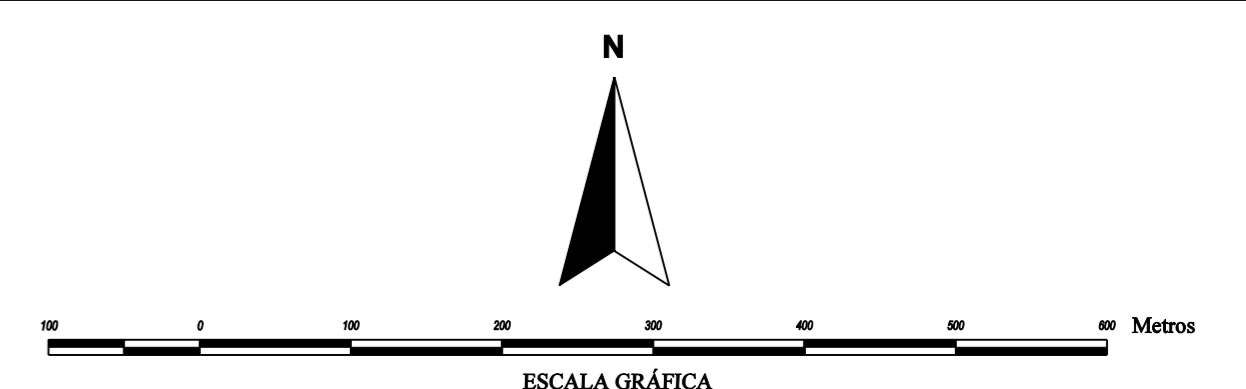


LEYENDA

-  **A. Caldera de Pinos de Gáldar**
 Interior y fondo de Caldera con cobertura diversa de pinos con sotobosque de helechos y/o retamas y comunidades rupícolas
-  **B. Edificio de la Caldera de los Pinos de Gáldar**
 B.1. Ladera Norte del edificio de la Caldera de Pinos de Gáldar
 B.2. Ladera Noroeste del edificio de la Caldera de Pinos de Gáldar
 B.3. Ladera Oeste del edificio de la Caldera de Pinos de Gáldar
-  **C. Campos de piroclastos de Pinos de Gáldar**
 C.1. Ladera Norte de Pinos de Gáldar.
 C.2. Ladera Norte de Pinos de Gáldar.
 C.3. Ladera Noroeste de Pinos de Gáldar.
 C.4. Ladera Noroeste de Pinos de Gáldar.
-  **D. Edificio de Montaña del Capitán**
-  **E. Campos de piroclastos de Montaña del Capitán**
 E.1. Laderas entre Caldera de Pinos de Gáldar y Montaña del Capitán.
 E.2. Laderas entre Montaña del Capitán y Montañón Negro.
 E.3. Ladera Oeste del Montaña del Centeno
-  **F. Cono de Montañón Negro**
-  **G. Edificio de Montañón Negro**
 G.1. Ladera Oeste entre Montañón Negro y Hoya de la vieja.
 G.2. Ladera oeste entre Montañón y Hoya de la vieja
 G.3. Ladera sur de Montañón Negro.
 G.4. Pequeña repoblación de pinos en el edificio de Montañón Negro.
 G.5. Ladera entre Hoya de la Vieja y Montañón Negro.
 G.6. Ladera entre Hoya de la Vieja y Montañón Negro.
 G.7. Hoya de la Perra.
 G.8. Área extractiva de Montañón Negro.
-  **H. Campo de coladas escoriáceas de Montañón Negro**
 H.1. Zona de Erial.
 H.2. Ladera Oeste de Lomo de la Retamilla.
 H.3. Ladera oeste de Lomo de la Retamilla.
 H.4. Llanos de Pepe Guerra.

La Comisión de Ordenación del Territorio y Medio Ambiente de Canarias, en sesión de fecha: **20-JULIO-2006** acordó la **APROBACIÓN DEFINITIVA** del presente expediente.
 Las Palmas de G.C. **11-DICIEMBRE-2006**

PROVINCIA:	LAS PALMAS		ISLA:	GRAN CANARIA	
ESCALA:	1:5.000		EQUIDISTANCIA CURVAS:	5 Metros	
PROYECCIÓN:	U.T.M.	HUSO:	28	ELIPSOIDE:	WGS84
RED GEODÉSICA:	REGCAN 95		BASE CARTOGRÁFICA:	GRAFCAN 1996	




MONUMENTO NATURAL DEL MONTAÑÓN NEGRO
UNIDADES AMBIENTALES HOMOGÉNEAS

I - 12
C-15
 ESCALA 1:5.000
 JULIO 2.006
APROBACIÓN DEFINITIVA