





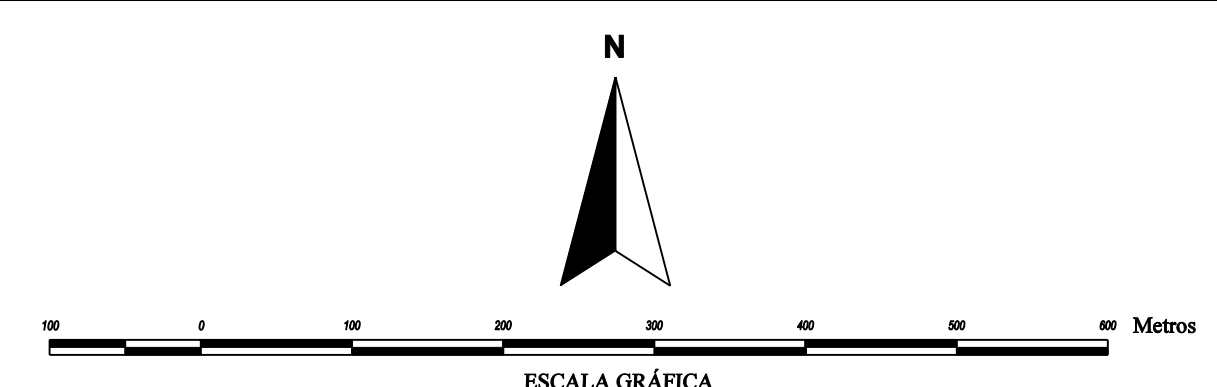


LEYENDA

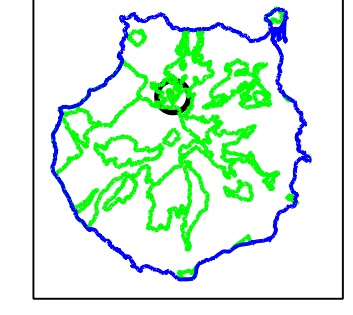
-  Impacto areal de carácter irreversible por extracción de lapilli.
-  Excavación en el suelo para vertidos de basura (impacto areal).
-  Antigua estructura contraincendio.
-  Impacto lineal por pistas y caminos de tierra (reversible).
-  Impacto areal de carácter irreversible al margen de la carretera.
-  Muro de contención de B.H.V. visto.

La Comisión de Ordenación del Territorio y Medio Ambiente de Canarias, en sesión de fecha: **20-JULIO-2006** acordó la **APROBACIÓN DEFINITIVA** del presente expediente.
 Las Palmas de C.C. **11-DICIEMBRE-2006**

PROVINCIA:	LAS PALMAS	ISLA:	GRAN CANARIA
ESCALA:	1:5.000	EQUIDISTANCIA CURVAS:	5 Metros
PROYECCIÓN:	U.T.M.	HUSO:	28
RED GEODÉSICA:	REGCAN 95	ELIPSOIDE:	WGS84
		BASE CARTOGRÁFICA:	GRAFCAN 1996

LOCALIZACIÓN



**MONUMENTO NATURAL DEL
 MONTAÑÓN NEGRO**
IMPACTOS

I -10
C-15
 ESCALA 1:5.000
 JULIO 2.006
APROBACIÓN DEFINITIVA