

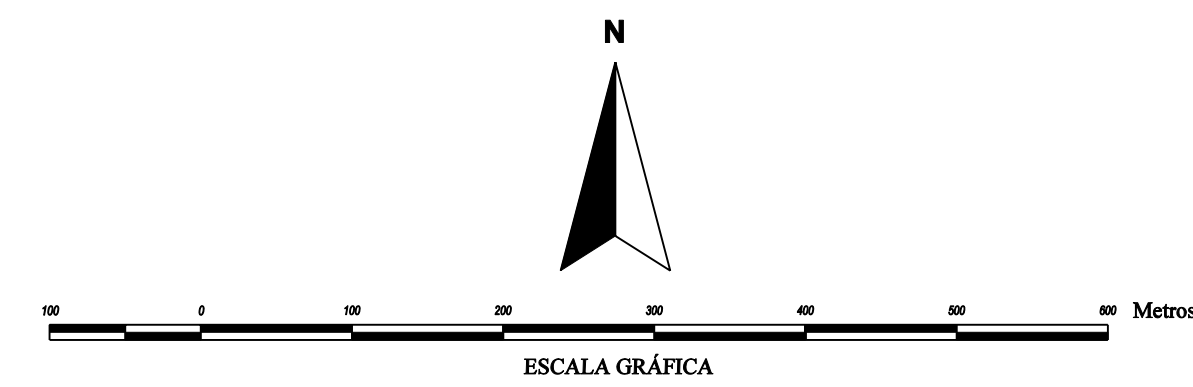


LEYENDA

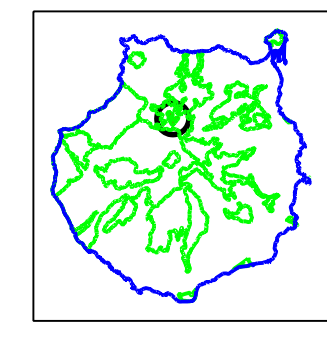
-  Red Hídrica de Segundo Orden. Barranco Agua de Fontanales.
-  Red Hídrica de Tercer Orden. B2: Barranco de los Gusanos.

La Comisión de Ordenación del Territorio y Medio Ambiente
 de Canarias, en sesión de fecha: 20-JULIO-2006
 acordó la **APROBACIÓN DEFINITIVA** del presente
 expediente.
 Las Palmas de C.C. 11-DICIEMBRE-2006

PROVINCIA:	LAS PALMAS		ISLA:	GRAN CANARIA	
ESCALA:	1:5.000		EQUIDISTANCIA CURVAS:	5 Metros	
PROYECCIÓN:	U.T.M.	HUSO:	29	ELIPSOIDE:	WGS84
RED GEODÉSICA:	REGCAN 95	BASE CARTOGRÁFICA:	GRAFCAN 1986		

LOCALIZACIÓN



**MONUMENTO NATURAL DEL
 MONTAÑÓN NEGRO**
HIDROLOGÍA

I - 6
C-15
 ESCALA 1:5.000
 JULIO 2.006
**APROBACIÓN
 DEFINITIVA**