




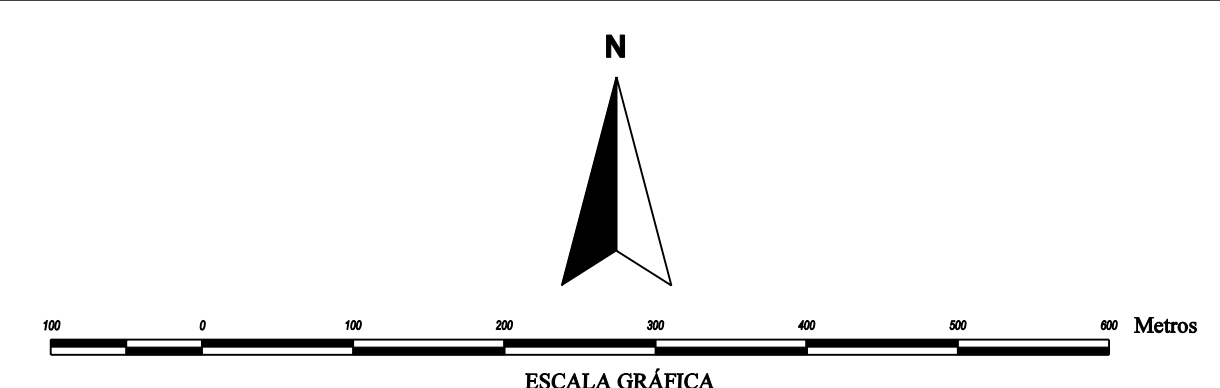


**LEYENDA**

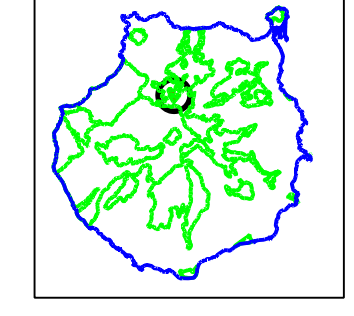
-  Mesocanario húmedo con máxima incidencia del mar de nubes.
-  Mesocanario húmedo con moderada incidencia del mar de nubes.
-  Supracanario subhúmedo con escasa incidencia del mar de nubes.
-  Mesocanario subhúmedo con moderada incidencia del mar de nubes.
-  Mesocanario subhúmedo con máxima incidencia del mar de nubes.

La Comisión de Ordenación del Territorio y Medio Ambiente  
 de Canarias, en sesión de fecha: **20-JULIO-2006**  
 acordó la **APROBACIÓN DEFINITIVA** del presente  
 expediente.  
 Las Palmas de G.C. **11-DICIEMBRE-2006**

PROVINCIA:	<b>LAS PALMAS</b>	ISLA:	<b>GRAN CANARIA</b>
ESCALA:	1:5.000	EQUIDISTANCIA CURVAS:	5 Metros
PROYECCIÓN:	U.T.M.	HUSO:	28
RED GEODÉSICA:	REGCAN 95	BASE CARTOGRÁFICA:	GRAFCAN 1996

**LOCALIZACIÓN**



  
**MONUMENTO NATURAL DEL  
 MONTAÑÓN NEGRO**  
**CLIMA**

**I - 5**  
**C-15**  
 ESCALA 1:5.000  
 JULIO 2.006  
**APROBACIÓN  
 DEFINITIVA**