



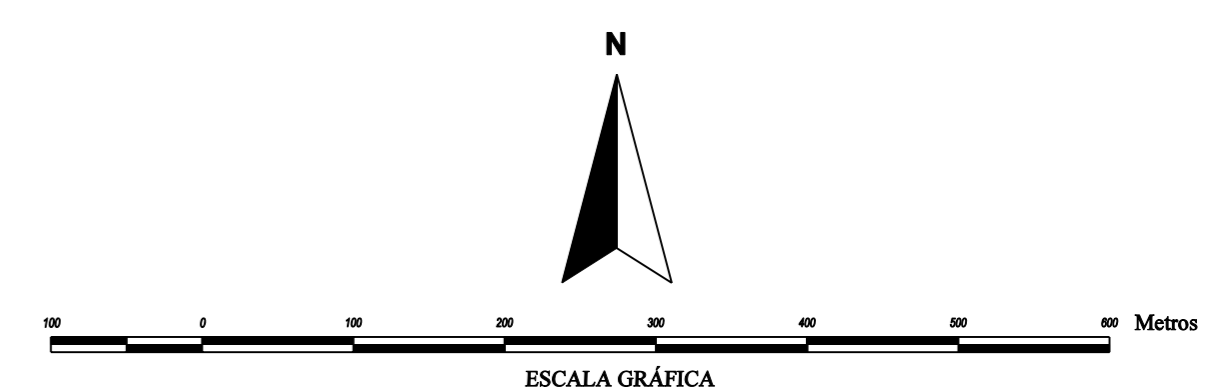


LEYENDA

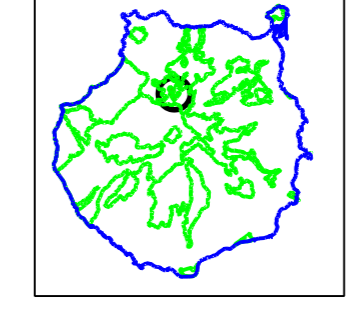
-  menos de 5 grados
-  entre 5 y 15 grados
-  entre 15 y 30 grados
-  más de 30 grados

La Comisión de Ordenación del Territorio y Medio Ambiente
 de Canarias, en sesión de fecha: **20-JULIO-2006**
 acordó la **APROBACIÓN DEFINITIVA** del presente
 expediente.
 Las Palmas de G.C. **11-NOVIEMBRE-2006**

PROVINCIA:	LAS PALMAS	ISLA:	GRAN CANARIA
ESCALA:	1:5.000	EQUIDISTANCIA CURVAS:	5 Metros
PROYECCIÓN:	U.T.M.	HUSO:	28
RED GEODÉSICA:	REGCAN 85	ELIPSOIDE:	WGS84
		BASE CARTOGRÁFICA:	GRAFCAN 1986

LOCALIZACIÓN



**MONUMENTO NATURAL DEL
 MONTAÑÓN NEGRO**
PENDIENTES

I - 4
C-15
 ESCALA 1:5.000
 JULIO 2.006
**APROBACIÓN
 DEFINITIVA**