

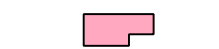


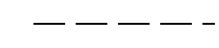




LEYENDA

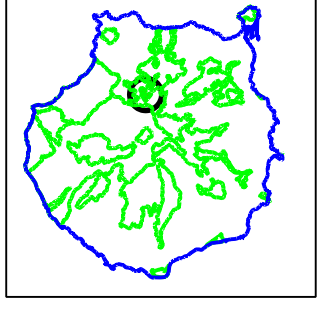
- Curva de nivel 
- Límite de municipio 
- Límite de espacio natural 
- Construcción, nave, edificio 
- Barranco 
- Carretera 
- Camino, pista 
- Senda 

La Comisión de Ordenación del Territorio y Medio Ambiente
 de Canarias, en sesión de fecha: 20-JULIO-2006
 acordó la APROBACIÓN DEFINITIVA del presente
 expediente.
 Las Palmas de G.C. 11-DICIEMBRE-2006




PROVINCIA:	LAS PALMAS	ISLA:	GRAN CANARIA
ESCALA:	1:5.000	EQUIDISTANCIA CURVAS:	5 Metros
PROYECCIÓN:	U.T.M.	HUSO:	28
RED GEODÉSICA:	REGCAN 95	ELIPSOIDE:	WGS84
		BASE CARTOGRÁFICA:	GRAFCAN 1996

LOCALIZACIÓN



**MONUMENTO NATURAL DEL
 MONTAÑÓN NEGRO**
TOPOGRAFÍA Y DELIMITACIÓN

1 - 2
 ESCALA 1:5.000
 JULIO 2.006
**APROBACIÓN
 DEFINITIVA**