
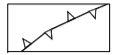

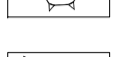
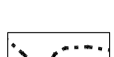

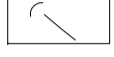



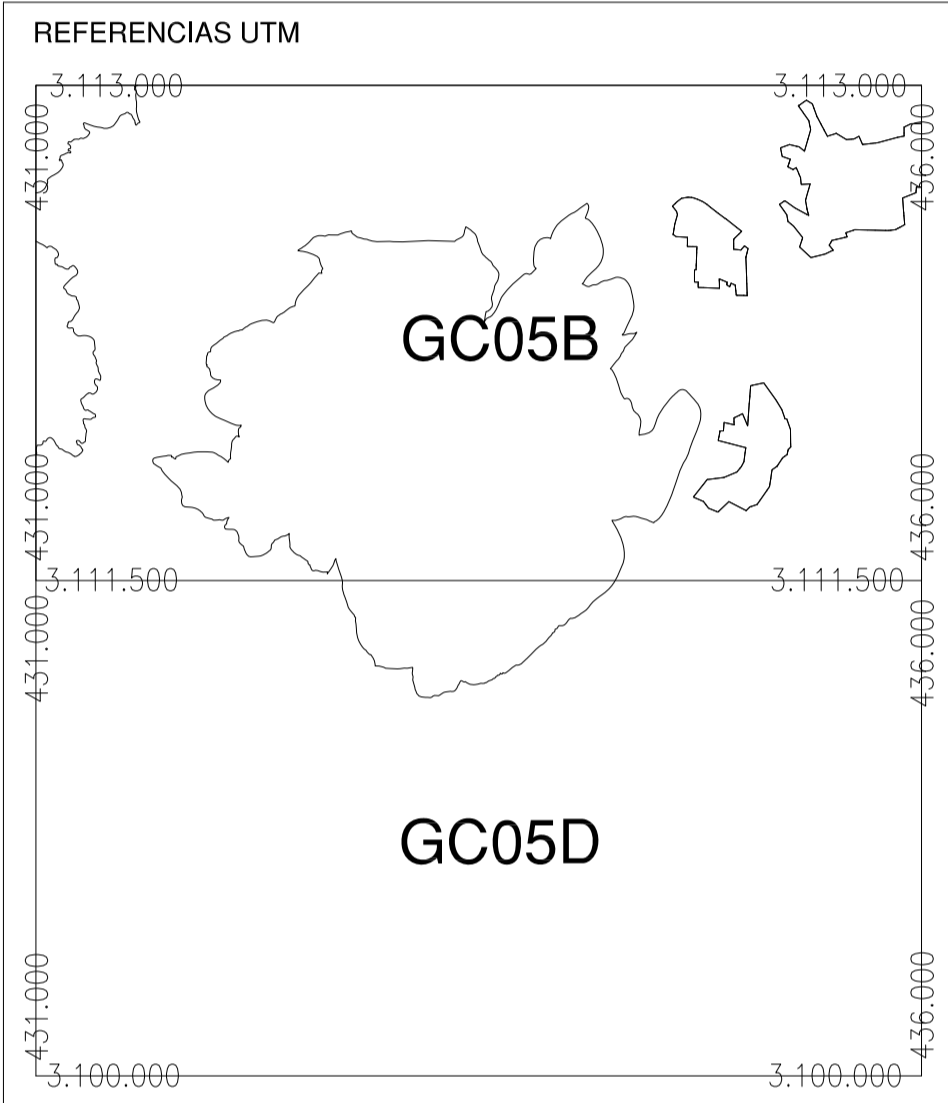
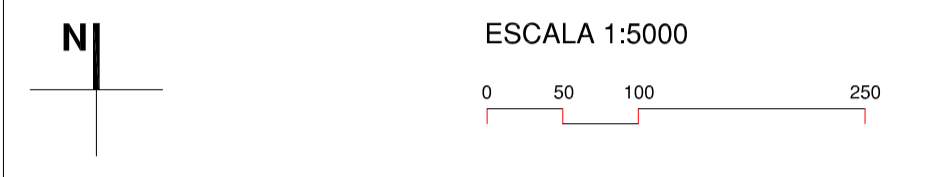
3.113.000  
3.112.500  
3.112.000  
3.111.500  
3.111.000


432,000 432,500 433,000 433,500 434,000 434,500

### GEOMORFOLOGÍA

FUENTE: INSTITUTO TECNOLÓGICO Y GEOMINERO DE ESPAÑA

-  LÍMITE DEL MONUMENTO
-  LOMOS ACUCHILLADOS
-  CIMAS REDONDEADAS
-  ESCARPES
-  LADERAS EN RAMPA
-  BARRANCOS
-  PROCESOS EROSIVOS EN LADERAS
-  LOMAS REDONDEADAS



 **Gobierno de Canarias**  
 Consejería de Agricultura,  
 Ganadería, Pesca y Medio Ambiente  
 Dirección General de Ordenación del Territorio



*APROBACIÓN DEFINITIVA*

**NORMAS DE CONSERVACIÓN  
 MONUMENTO NATURAL  
 DE AMAGRO (C-13)  
 (GRAN CANARIA)**

PLANO:	GEOMORFOLÓGICO
ESCALA:	1/5.000
FECHA:	DICIEMBRE 2010
EQUIPO REDACTOR:	 Alberto Rodríguez, arquitecto Enrique Wlot, abogado

PLANO Nº:  
**I. 4**  
PLANO DE INFORMACIÓN