









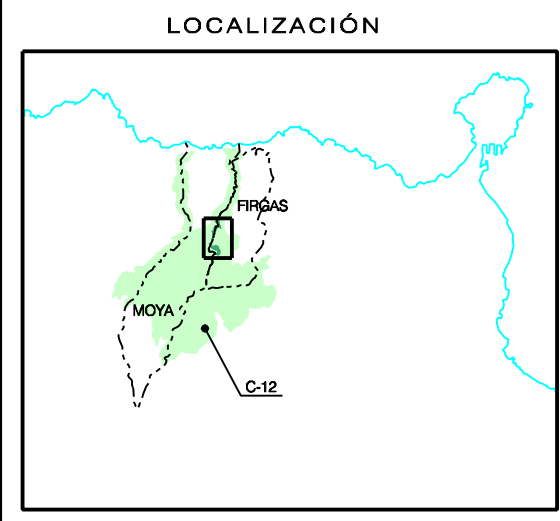


**LEYENDA**

CATEGORIZACIÓN	CALIFICACIÓN
	S.R. de Protección Natural Integral
	S.R. de Protección Natural de Preservación
	S.R. de Protección Natural de Regeneración
	S.R. de Protección Paisajística de Transición
	S.R. de Protección Paisajística de Recreo
	S.R. de Protección Paisajística Agrícola
	S.R. de Protección Cultural
	S.R. de Protección Hidrológica
	S.R. de Protección de Infraestructuras
	Límite de la Reserva Natural Especial

La Comisión de Ordenación del Territorio y Medio Ambiente de Canarias, en sesión de fecha: **02-JUNIO-2004** acordó la **APROBACIÓN DEFINITIVA** del presente expediente:  
**Las Palmas de G.C. 30-AGOSTO-2004**

**C-4**

RESERVA NATURAL ESPECIAL  
 AZUAJE  
 CATEGORIZACIÓN Y CALIFICACIÓN  
 DEL SUELO

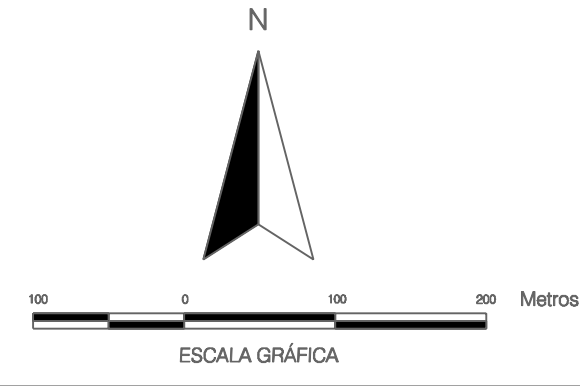
ESCALA 1:5.000  
 MAYO 2.004  
 APROBACIÓN  
 DEFINITIVA



**GOBIERNO DE CANARIAS**  
 CONSEJERÍA DE MEDIO AMBIENTE Y ORDENACIÓN TERRITORIAL  
 VICECONSEJERÍA DE ORDENACIÓN TERRITORIAL  
 DIRECCIÓN GENERAL DE ORDENACIÓN DEL TERRITORIO



**Red Canaria de Espacios Naturales Protegidos**



PROVINCIA:	<b>LAS PALMAS</b>	ISLA:	<b>GRAN CANARIA</b>
ESCALA:	<b>1:5.000</b>	EDIFICIACIÓN CURVA:	<b>5 Metros</b>
PROYECCIÓN:	<b>U.T.M.</b>	HURO:	<b>28</b>
RED GEOGRÁFICA:	<b>REGCAN 95</b>	BASE CARTOGRÁFICA:	<b>GRAFCAN 1996</b>
<b>RESERVA NATURAL ESPECIAL AZUAJE</b>			