








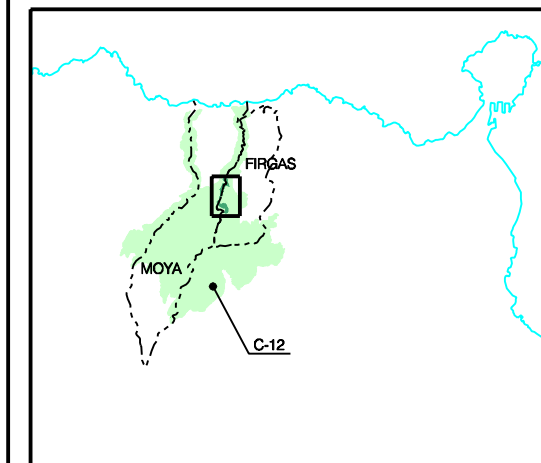
LEYENDA

-  < 0,1 ha. Propiedad privada
-  0,1 - 0,3 ha. Propiedad privada
-  0,3 - 1,0 ha. Propiedad privada
-  1,0 - 5,0 ha. Propiedad privada
-  > 5,0 ha. Propiedad pública
-  Límite de la Reserva Natural Especial
-  Límite de término municipal

La Comisión de Ordenación del Territorio y Medio Ambiente de Canarias, en sesión de fecha: 02 JUNIO 2004 acordó la APROBACIÓN DEFINITIVA del presente expediente:
Las Palmas de G.C. 30-AGOSTO-2004



LOCALIZACIÓN



C-4

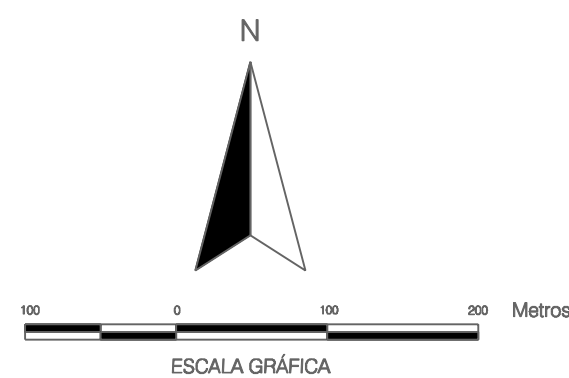
RESERVA NATURAL ESPECIAL
AZUAJE

ESCALA 1:5.000
MAYO 2.004
APROBACIÓN
DEFINITIVA

ESTRUCTURA DE LA PROPIEDAD


GOBIERNO DE CANARIAS
CONSEJERÍA DE MEDIO AMBIENTE Y
ORDENACIÓN TERRITORIAL
VICECONSEJERÍA DE
ORDENACIÓN TERRITORIAL
DIRECCIÓN GENERAL DE
ORDENACIÓN DEL TERRITORIO


Red Canaria de Espacios
Naturales Protegidos



PROVINCIA:	LAS PALMAS		ISLA:	GRAN CANARIA	
ESCALA:	1:5.000		EQUIDISTANCIA CURVA:	5 Metros	
PROYECCIÓN:	U.T.M.	HURO:	28	ELIPSOIDE:	WGS84
RED GEODÉSICA:	REGCAN 95		BASE CARTOGRÁFICA:	GRAFCAN 1996	
RESERVA NATURAL ESPECIAL AZUAJE					