





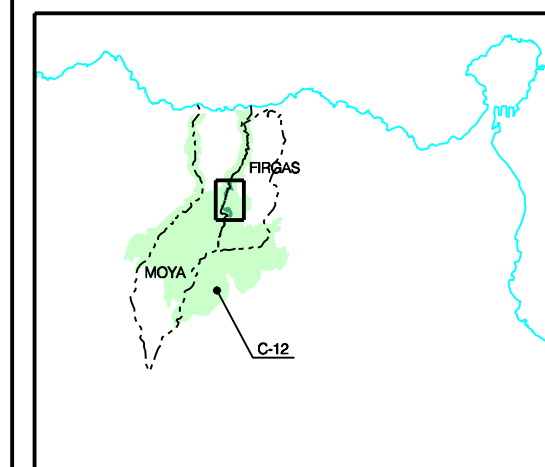
LEYENDA

-  Fondo de barranco
-  Vertiente de solana
-  Vertiente de umbría
-  Límite de la Reserva Natural Especial

La Comisión de Ordenación del Territorio y Medio Ambiente de Canarias, en sesión de fecha: **02-JUNIO-2004** acordó la **APROBACIÓN DEFINITIVA** del presente expediente:
Las Palmas de G.C. **30-AGOSTO-2004**



LOCALIZACIÓN



C-4

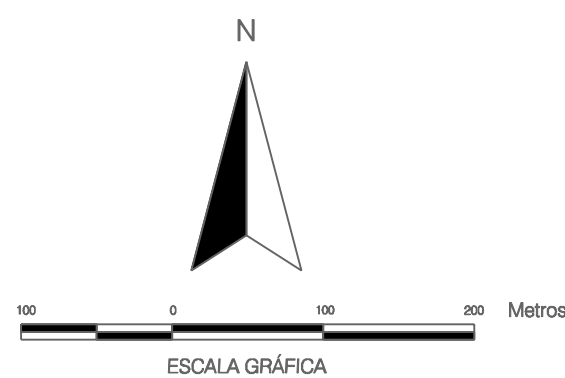
RESERVA NATURAL ESPECIAL
AZUAJE

ESCALA 1:5.000
MAYO 2.004
APROBACIÓN
DEFINITIVA

UNIDADES DE PAISAJE


GOBIERNO DE CANARIAS
CONSEJERÍA DE MEDIO AMBIENTE Y
ORDENACIÓN TERRITORIAL
VICECONSEJERÍA DE
ORDENACIÓN TERRITORIAL
DIRECCIÓN GENERAL DE
ORDENACIÓN DEL TERRITORIO


**Red Canaria de Espacios
Naturales Protegidos**



PROVINCIA:	LAS PALMAS		ISLA:	GRAN CANARIA	
ESCALA:	1:5.000		EQUIDISTANCIA CURVIL:	5 Metros	
PROYECCIÓN:	U.T.M.	HUHO:	28	ELIPSOIDE:	WGS84
RED GEOGRÁFICA:	REGCAN 95		BASE CARTOGRÁFICA:	GRAFCAN 1996	
RESERVA NATURAL ESPECIAL AZUAJE					