




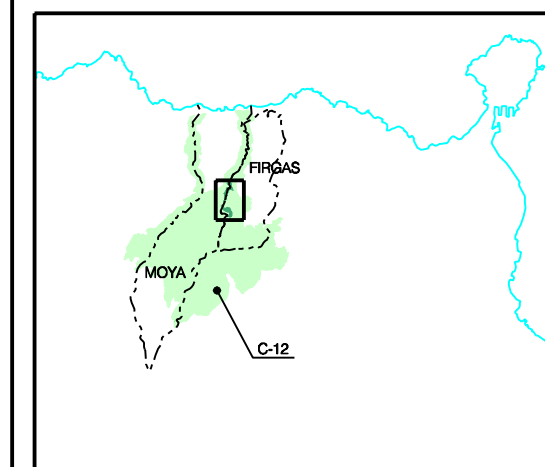
LEYENDA

-  Xerorthent
-  Asociación Eutrochrept-Orthent
-  Límite de la Reserva Natural Especial

La Comisión de Ordenación del Territorio y Medio Ambiente de Canarias, en sesión de fecha: **02 JUNIO 2004** acordó la **APROBACIÓN DEFINITIVA** del presente expediente:
Las Palmas de C.C. 30-AGOSTO-2004



LOCALIZACIÓN



C-4

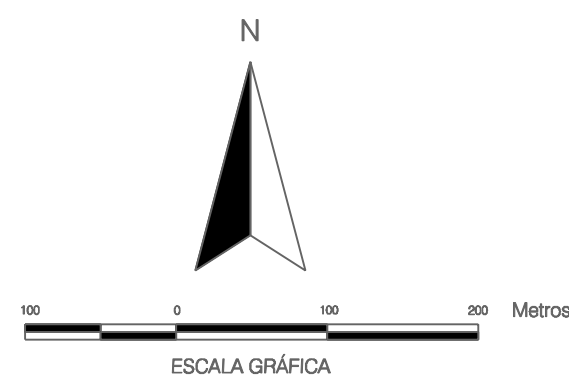
RESERVA NATURAL ESPECIAL
 AZUAJE

ESCALA 1:5.000
 MAYO 2.004
 APROBACIÓN DEFINITIVA

SUELOS


GOBIERNO DE CANARIAS
 CONSEJERÍA DE MEDIO AMBIENTE Y
 ORDENACIÓN TERRITORIAL
 VICEDIRECCIÓN GENERAL DE
 ORDENACIÓN TERRITORIAL
 DIRECCIÓN GENERAL DE
 ORDENACIÓN DEL TERRITORIO


**Red Canaria de Espacios
 Naturales Protegidos**



PROVINCIA:	LAS PALMAS		ISLA:	GRAN CANARIA	
ESCALA:	1:5.000		EQUIDISTANCIA CURVA:	5 Metros	
PROYECCIÓN:	U.T.M.	HUO:	28	ELIPSOIDE:	WGS84
RED GEODÉSICA:	REGCAN 95		BASE CARTOGRÁFICA:	GRAFCAN 1996	
RESERVA NATURAL ESPECIAL AZUAJE					