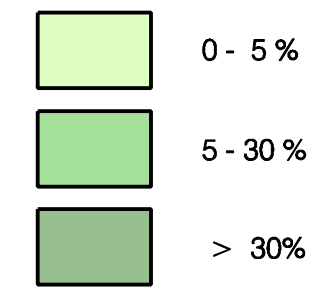


LEYENDA

Pendientes

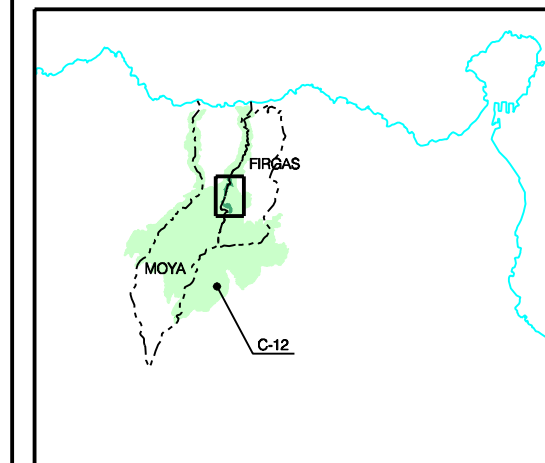


— Límite de la Reserva Natural Especial

La Comisión de Ordenación del Territorio y Medio Ambiente de Canarias, en sesión de fecha: **02-JUNIO-2004** acordó la **APROBACIÓN DEFINITIVA** del presente expediente:  
Las Palmas de G.C. **30-AGOSTO-2004**



LOCALIZACIÓN



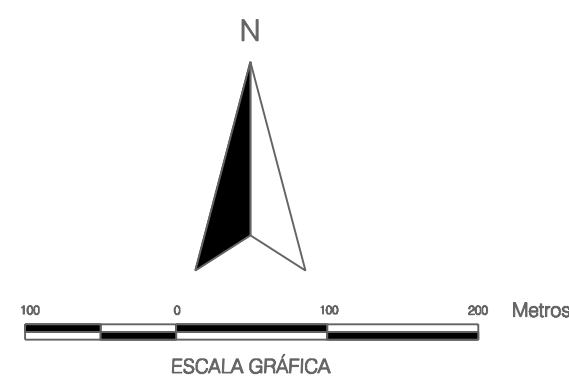
C-4

RESERVA NATURAL ESPECIAL  
AZUAJE  
MAPA DE PENDIENTES  
E HIDROLÓGICO

ESCALA 1:5.000  
MAYO 2.004  
APROBACIÓN  
DEFINITIVA

  
**GOBIERNO DE CANARIAS**  
CONSEJERÍA DE MEDIO AMBIENTE Y  
ORDENACIÓN TERRITORIAL  
VICECONSEJERÍA DE  
ORDENACIÓN TERRITORIAL  
DIRECCIÓN GENERAL DE  
ORDENACIÓN DEL TERRITORIO

  
**Red Canaria de Espacios  
Naturales Protegidos**



PROVINCIA:	<b>LAS PALMAS</b>		ISLA:	<b>GRAN CANARIA</b>	
ESCALA:	1:5.000		EQUIDISTANCIA CURVA:	5 Metros	
PROYECCIÓN:	U.T.M.	HUHO:	28	ELIPSOIDE:	WGS84
RED GEOGRÁFICA:	REGCAN 95		BASE CARTOGRÁFICA:	GRAFCAN 1996	
<b>RESERVA NATURAL ESPECIAL AZUAJE</b>					