

La Comisión de Ordenación del Territorio y Medio Ambiente de Canarias, en sesión de fecha: 20-JULIO-2006 acordó la APROBACIÓN DEFINITIVA del presente expediente:
Las Palmas de G.C. 17-OCTUBRE-2006




PROVINCIA:	LAS PALMAS	MUNICIPIOS:	TUINEJE, ANTIGUA
ESCALA:	1:25000	EQUID. CURVAS:	5 metros
PROYECCIÓN:	U.T.M.	HUSO:	28
RED GEODÉSICA:	REGCAN '95	BASE CARTOGRÁFICA:	GRAFCAN 1996

PLANO DE INFORMACIÓN
FAUNA

APROBACIÓN DEFINITIVA




Plan Especial del Paisaje Protegido del Malpais Grande

I-5

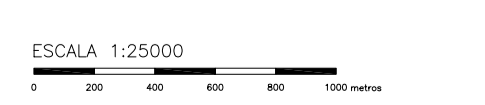






















Gobierno de Canarias
 Consejería de Medio Ambiente y Ordenación Territorial
 Viceconsejería de Ordenación Territorial

LÍMITE DEL ESPACIO NATURAL PROTEGIDO.



ESCALA: 1:25000



-  Áreas visitadas por las aves.
-  Lechuzas o conejos. Ejemplares muertos.
-  Avistamiento de guires.
-  Avistamiento de aguilillas o águila ratonera.
-  Avistamiento de cuervos.
-  Avistamiento de alcaudón real.
-  Referencia de terrera marisheña.
-  Avistamiento de corredor.
-  Avistamiento de paloma bravia.
-  Avistamiento de gaviota.
-  Referencia de Pipistrellus kuhlii.
-  Presencia de fósiles de gasterópodo pulmonado y otros.
-  Posadero de aves.
-  Referencia de pardela centineta.
-  Presencia de reptiles (gallotia atlantica, tarentola angustimentalis).
-  Presencia de invertebrados (mariposas, carabidos, hormigas).
-  Presencia de cabras.
-  Avistamiento de ardillas.
-  Presencia de fecas de: cabras, roedores, conejos, reptiles.
-  Restos fosilizados de puffinus olsoni.