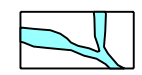
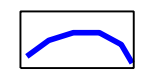
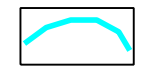
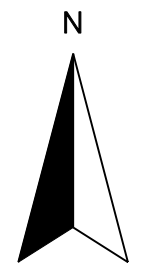


**LEYENDA**

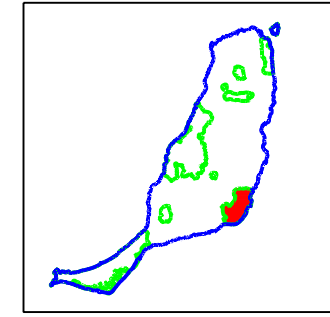
-  Red hidrográfica de primer orden
-  Red hidrográfica de segundo orden
-  Red hidrográfica de tercer orden

La Comisión de Ordenación del Territorio y Medio Ambiente de Canarias, en sesión de fecha **19-JUNIO-2006** acordó la **APROBACIÓN DEFINITIVA** del presente expediente.  
 Las Palmas de C.C. **22-SEPTIEMBRE-2006**

PROVINCIA:	<b>LAS PALMAS</b>	ISLA:	<b>FUERTEVENTURA</b>
ESCALA:	<b>1:25.000</b>	EQUIDISTANCIA CURVAS:	<b>25 Metros</b>
PROYECCIÓN:	<b>U.T.M.</b>	HUZO:	<b>28</b>
RED GEOGRÁFICA:	<b>REGCAN 95</b>	BASE CARTOGRÁFICA:	<b>GRAFCAN 1996</b>

**LOCALIZACIÓN**



  
**MONUMENTO NATURAL  
 DE LOS CUCHILLOS DE VIGÁN**  
**HIDROGRAFÍA**

**F-08**

ESCALA 1:25.000  
 JUNIO 2006  
**APROBACIÓN DEFINITIVA**