















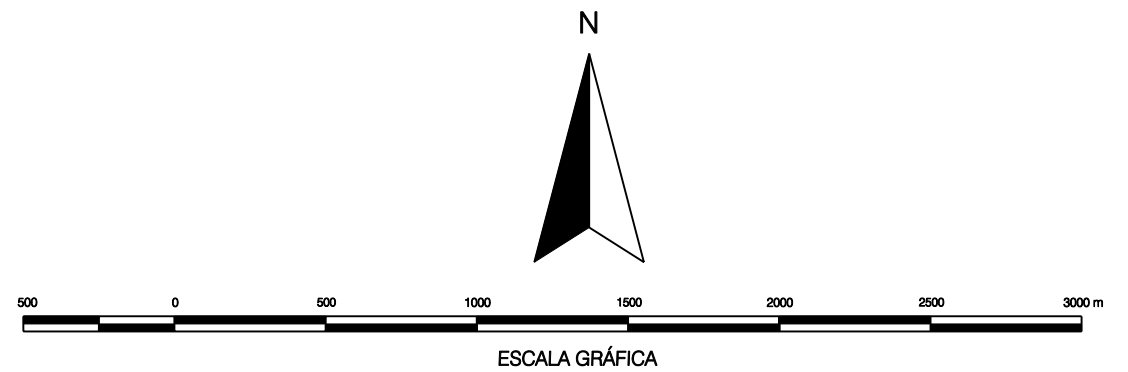


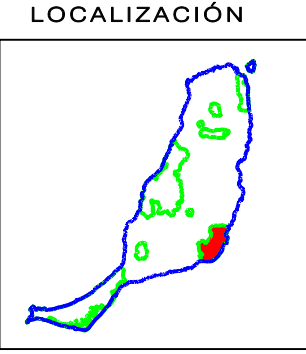
LEYENDA

-  Interfluvios de cresta
-  Rambla holocena
-  Serie IV. (51.000 - Holoceno Superior)
-  Áreas rocosas abarrancadas (librados sobre la Serie I Inferior)
-  Cuenca endorreica con acumulación de arcillas y limos
-  Terraza aluvial Holocena
-  Callao
-  Coluviones actuales
-  Acantilado activo
-  Acantilado no activo
-  Borde de caldera
-  Superficie de abrasión
-  Picos
-  Morros
-  Tableros
-  Volcán

La Comisión de Ordenación del Territorio y Medio Ambiente de Canarias, en sesión de fecha **19 JUNIO 2006** acordó la **APROBACIÓN DEFINITIVA** del presente expediente.
 Las Palmas de G.C. **22 SEPTIEMBRE 2006**

PROVINCIA:	LAS PALMAS		ISLA:	FUERTEVENTURA	
ESCALA:	1:25.000		EQUIDISTANCIA CURVAS:	25 Metros	
PROYECCIÓN:	U.T.M.	HU80:	28	ELIPSOIDE:	WGS84
RED GEOGRÁFICA:	REGCAN 95	BASE CARTOGRÁFICA:	GRAFCAN 1996		




MONUMENTO NATURAL
DE LOS CUCHILLOS DE VIGÁN
GEOMORFOLOGÍA

F-08

ESCALA 1:25.000
JUNIO 2006

APROBACIÓN DEFINITIVA