





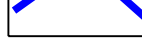
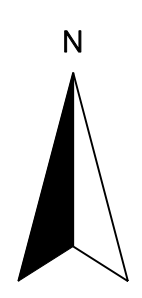


LEYENDA

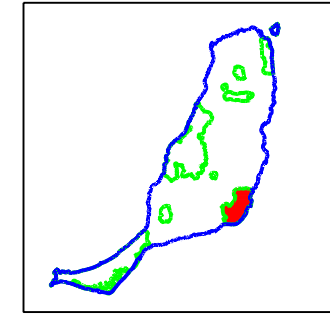
-  Coladas alternantes de la serie superior
-  Tobas basálticas de nube ardiente
-  Productos piroclásticos
-  Lavas
-  Dirección de la colada
-  Contacto en la misma formación
-  Contacto entre distintos productos de una misma formación

La Comisión de Ordenación del Territorio y Medio Ambiente de Canarias, en sesión de fecha **19 JUNIO 2006** acordó la **APROBACIÓN DEFINITIVA** del presente expediente:
Las Palmas de G.C. 22 SEPTIEMBRE 2006

PROVINCIA:	LAS PALMAS		ISLA:	FUERTEVENTURA	
ESCALA:	1:25.000		EQUIDISTANCIA CURVAS:	25 Metros	
PROYECCIÓN:	U.T.M.	HU80:	28	ELIPSOIDE:	WGS84
RED GEOGRÁFICA:	REGCAN 95		BASE CARTOGRÁFICA:	GRAFCAN 1996	

LOCALIZACIÓN



MONUMENTO NATURAL
DE LOS CUCHILLOS DE VIGÁN

GEOLOGÍA

F-08

ESCALA 1:25.000
JUNIO 2006

APROBACIÓN DEFINITIVA