










La Comisión de Ordenación del Territorio y Medio Ambiente de Canarias, en sesión de fecha: 20-JULIO-2006 acordó la APROBACIÓN DEFINITIVA del presente expediente:  
 Las Palmas de C.C. 30-NOVIEMBRE-2006

 GOBIERNO DE CANARIAS CONSEJERÍA DE MEDIO AMBIENTE Y ORDENACIÓN TERRITORIAL	Red Canaria de Espacios Naturales Protegidos	 Barrancos del suroeste	 Formación de arena	 Arco de Cofete	PROVINCIA: LAS PALMAS	MUNICIPIO: T.M. DE PAJARA	PLAN RECTOR DE USO Y GESTION Localización 	 PARQUE NATURAL DE JANDIA UNIDADES DE PAISAJE	12 Junio 2006
		 Límite A.S.E.	 Límites del Parque	ESCALA: 1:50.000	ESQUEMA CURVAS: 25 metros	PROYECCIÓN: U.T.M. NUBO 28			