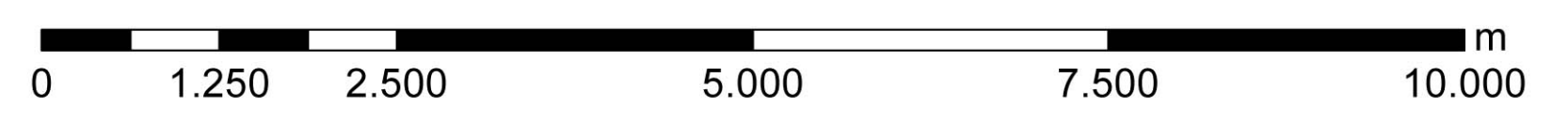





















La Comisión de Ordenación del Territorio y Medio Ambiente de Canarias, en sesión de fecha: 20-JULIO-2006 acordó la APROBACIÓN DEFINITIVA del presente expediente:  
**Las Palmas de C.C. 30-NOVIEMBRE-2006**





 GOBIERNO DE CANARIAS CONSELERIA DE MEDIO AMBIENTE Y ORDENACION TERRITORIAL	Red Canaria de Espacios Naturales Protegidos	 Aves esteparias (hubara, corredor, alcaravan...)	 Nidificación reciente de águila pescadora	 Gran diversidad animal (invertebrados)	 Nidificación probable de tortuga laúd en la UE
		 Tarabilla canaria de densidad estimada superior a 1 o./Km²	 Aves limícolas invernantes (propuesta como zona RAMSAR)	 Purpuraria erna y Arminda fuerteventurae	 Avistamiento de foca monje
 Nidificación actual del halcón de berbería y guirre	 Nidificación gaviota patiamanilla	 Abundancia de moluscos marinos	 Colonias de cetáceos próximas al Parque Natural		
 Burros asilvestrados	 Nidificación constatada de tortuga laúd en la U.E.	 Límite A.S.E.	 Límites del Parque		

PROVINCIA: LAS PALMAS	MUNICIPIO: T.M. DE PALAJARÁ
ESCALA: 1:50.000	ESCALA CURVAS: 25 metros
PROYECCIÓN: U.T.M.	ELIPSOIDE: WGS84
RED GEOGRÁFICA: REGCAN 95	BASE CARTOGRAFICA: GRAFCAN 1996

  
**PARQUE NATURAL DE JANDIA**

  
 PLAN RECTOR DE USO Y GESTION

  
**PARQUE NATURAL DE JANDIA FAUNA**

11  
 Junio 2006