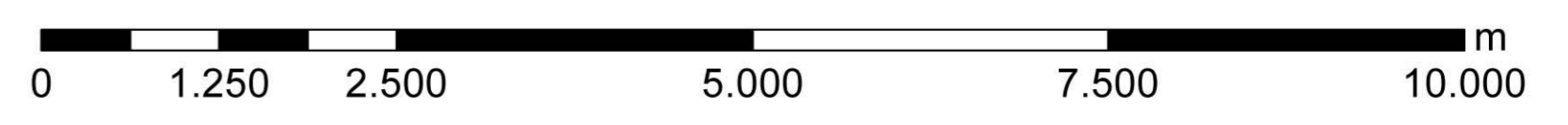





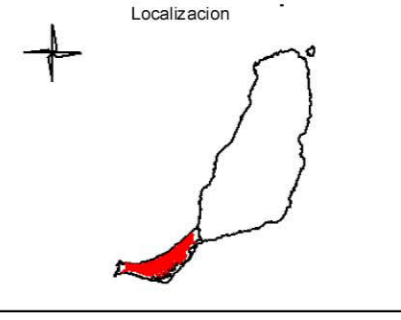






La Comisión de Ordenación del Territorio y Medio Ambiente de Canarias, en sesión de fecha: 20-JULIO-2006 acordó la APROBACIÓN DEFINITIVA del presente expediente:  
**Las Palmas de C.C. 30-NOVIEMBRE-2006**

 GOBIERNO DE CANARIAS CONSERJERIA DE MEDIOAMBIENTE Y ORDENACION TERRITORIAL DIRECCION GENERAL DE ORDENACION DEL TERRITORIO	Red Canaria de Espacios Naturales Protegidos	 IBA Jable 012	 Zepa de Jandia ES0000039	 LIC Jandia ES 7010033	 <b>PARQUE NATURAL DE JANDIA</b>	 PLAN RECTOR DE USO Y GESTION Localización	 <b>PARQUE NATURAL DE JANDIA</b> LICs-ZEPA-IBAS	10 Junio 2006
		 IBA P. Jandia 021	 Limite A.S.E.	 Límites del Parque				

PROVINCIA: LAS PALMAS	MUNICIPIO: T.M. DE PALARÁ
ESCALA: 1:50.000	ESCALA CURVAS: 25 metros
PROYECCION: U.T.M.	ZONA: 28
RED GEOIDICA: REGCAN 95	BASE CARTOGRAFICA: GRAFCAN 1996