



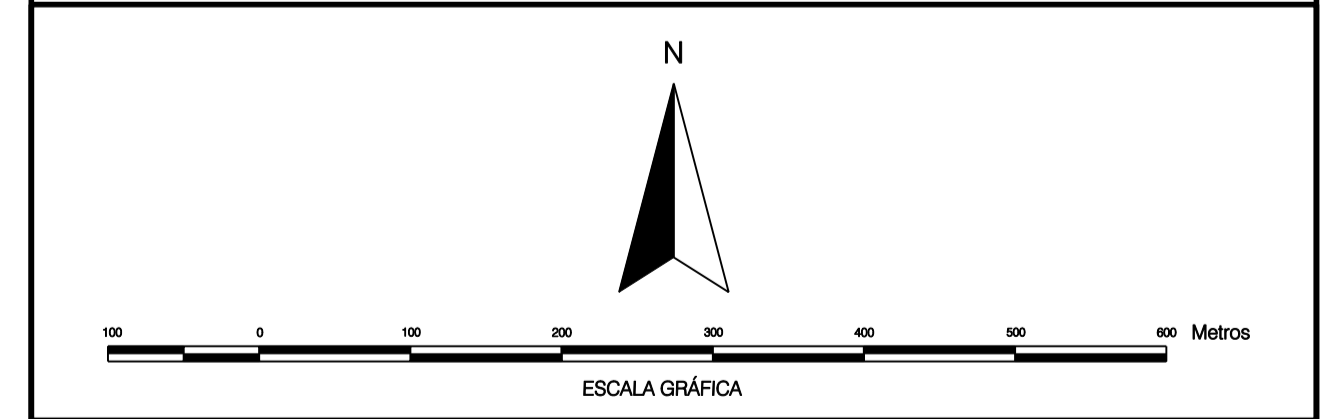
OCEANO ATLANTICO

LEYENDA

-  Zona de Exclusión (Z.E.)
-  Zona de Uso Restringido (Z.U.R.)
-  Zona de Uso Moderado (Z.U.M.)
-  Zona de Uso General (Z.U.G.)
-  Deslinde marítimo terrestre
-  Límite de servidumbre de protección

La Comisión de Ordenación del Territorio y Medio Ambiente de Canarias, en sesión de fecha: 19 JUNIO 2006
 acordó la APROBACION DEFINITIVA del presente expediente.
 Las Palmas de C.I. 27 NOVIEMBRE 2006

[Signature]



MUNICIPIO		MUNICIPIO	
LAS PALMAS		FUERTEVENTURA	
ESCALA	1:5.000	ESCALA GRÁFICA	10 Metros
PROYECCION	U.T.M.	PROYECCION	WGS84
COORDENADAS	REGCAN 95	COORDENADAS	GRAFCAN 1996

LOCALIZACIÓN



PARQUE NATURAL ISLOTE DE LOBOS
 PLAN RECTOR DE USO Y GESTIÓN
 ZONIFICACIÓN

F-01

ESCALA 1:5.000
 JUNIO 2006
 APROBACION DEFINITIVA

