

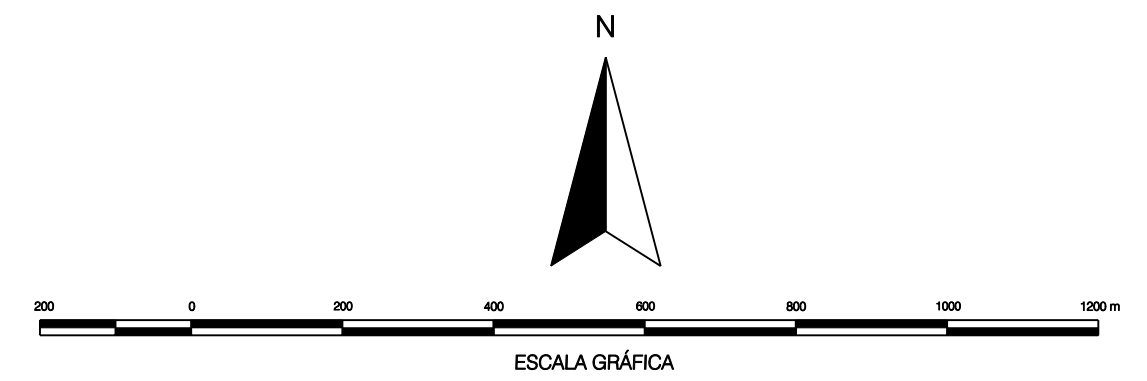


GOBIERNO DE CANARIAS
 CONSEJERÍA DE MEDIO AMBIENTE Y
 ORDENACIÓN TERRITORIAL
 DIRECCIÓN GENERAL DE
 ORDENACIÓN DEL TERRITORIO

LEYENDA

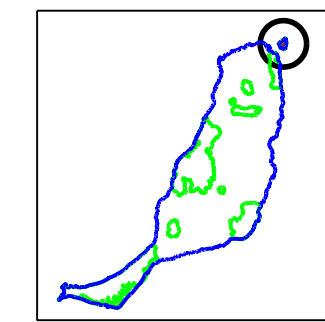
-  Suelo Rústico de Mayor Valor Natural
-  Deslinde marítimo terrestre

La Comisión de Ordenación del Territorio y Medio Ambiente de Canarias, en sesión de fecha: 18-JUNIO-2006 acordó la APROBACIÓN DEFINITIVA del presente expediente:
 Las Palmas de C.C. 27-NOVIEMBRE-2006

PROVINCIA:	LAS PALMAS		ISLA:	FUERTEVENTURA	
ESCALA:	1:10.000		EQUIDISTANCIA CURVAS:	10 Metros	
PROYECCIÓN:	U.T.M.	HUHO:	28	ELIPSOIDE:	WGS84
RED GEODÉSICA:	REGCAN 95		BASE CARTOGRAFICA:	GRAFCAN 1996	

LOCALIZACIÓN



PARQUE NATURAL
 ISLOTE DE LOBOS
 PLAN RECTOR DE USO Y GESTIÓN
 ZONIFICACIÓN P.I.O.F.

F-01

ESCALA 1:10.000
 JUNIO 2006

APROBACIÓN
 DEFINITIVA