










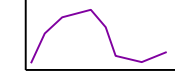




OCEANO ATLANTICO

LEYENDA

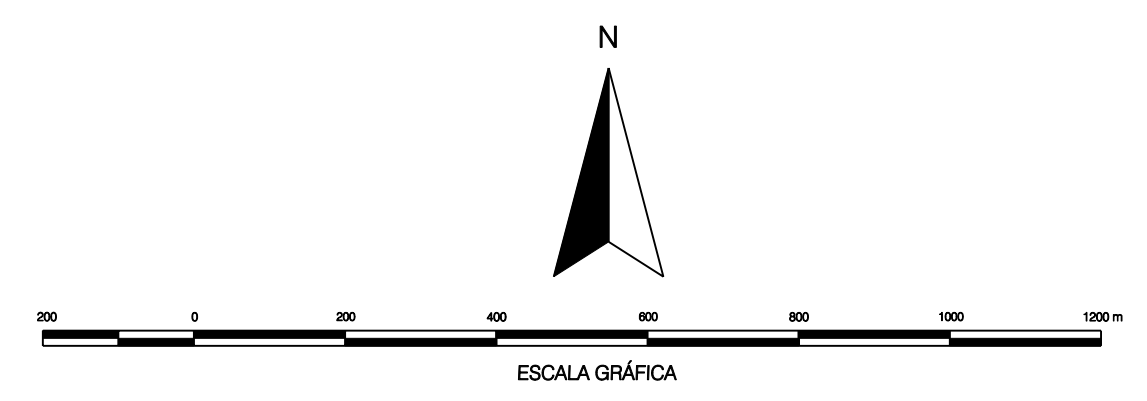
-  Componente física del paisaje
-  Componente antrópica del paisaje
-  Componente biótica del paisaje

El tamaño de cada polígono representa su peso relativo en la unidad

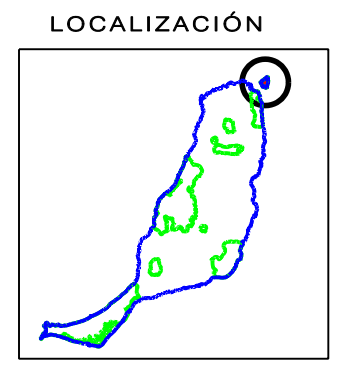
-  Montaña y saladar de El Faro
-  Hoya de Las Lagunitas
-  Edificios volcánicos desmantelados de la costa norte
-  Basaltos pleistocenos de los hornillos
-  La caldera o montaña de Lobos
-  Llano al sur de la Caldera
-  Playa de la Calera
-  Malpaís del Interior
-  Deslinde marítimo terrestre
-  Jable de la cocina
-  El puertito

La Comisión de Ordenación del Territorio y Medio Ambiente de Canarias, en sesión de fecha: **18 JUNIO 2006** acordó la **APROBACIÓN DEFINITIVA** del presente expediente.  
 Las Palmas de c.c. **27-NOVIEMBRE-2006**





PROVINCIA:	<b>LAS PALMAS</b>	ISLA:	<b>FUERTEVENTURA</b>
ESCALA:	<b>1:10.000</b>	EQUIDISTANCIA CURVA:	<b>10 Metros</b>
PROYECCIÓN:	<b>U.T.M.</b>	HUJO:	<b>28</b>
RED GEOGRÁFICA:	<b>REGCAN 95</b>	ELIPSOIDE:	<b>WGS84</b>
		BASE CARTOGRÁFICA:	<b>GRAFCAN 1996</b>



  
**PARQUE NATURAL DE LOBOS**  
 PLAN RECTOR DE USO Y GESTIÓN  
 UNIDADES AMBIENTALES HOMÓGENEAS

**F-01**  
 ESCALA 1:10.000  
 JUNIO 2006  
**APROBACIÓN DEFINITIVA**