





GOBIERNO DE CANARIAS
CONSEJERÍA DE MEDIO AMBIENTE Y
ORDENACIÓN TERRITORIAL
DIRECCIÓN GENERAL DE
ORDENACIÓN DEL TERRITORIO

LEYENDA

- Canal
- Pozos y aljibes
- Muelles
- Zona de Uso General (Z.U.G.)
- Red de senderos activos
- Red de senderos inactivos
- PlantaciOn de piteras
- Escombros y basuras
- Basuras de arribazón
- Zonas de acampadas e impactos antrOpicos concentrados
- Deslinde marltime terrestre

La Comisión de Ordenación del Territorio y Medio Ambiente de Canarias, en sesión de fecha: **18-JUNIO-2006** acordó la **APROBACIÓN DEFINITIVA** del presente expediente:
Las Palmas de G.C. 27-NOVIEMBRE-2006

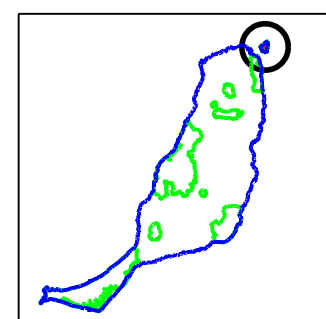





ESCALA GRÁFICA

PROVINCIA:	LAS PALMAS	ISLA:	FUERTEVENTURA
ESCALA:	1:10.000	EQUIDISTANCIA CURVAS:	10 Metros
PROYECCIÓN:	U.T.M.	HUJO:	28
RED GEODÉSICA:	REGCAN 95	BASE CARTOGRAFICA:	GRAFCAN 1996

LOCALIZACIÓN





PARQUE NATURAL
ISLOTE DE LOBOS
PLAN RECTOR DE USO Y GESTIÓN
IMPACTOS

F-01

ESCALA 1:10.000
JUNIO 2006

APROBACION
DEFINITIVA