


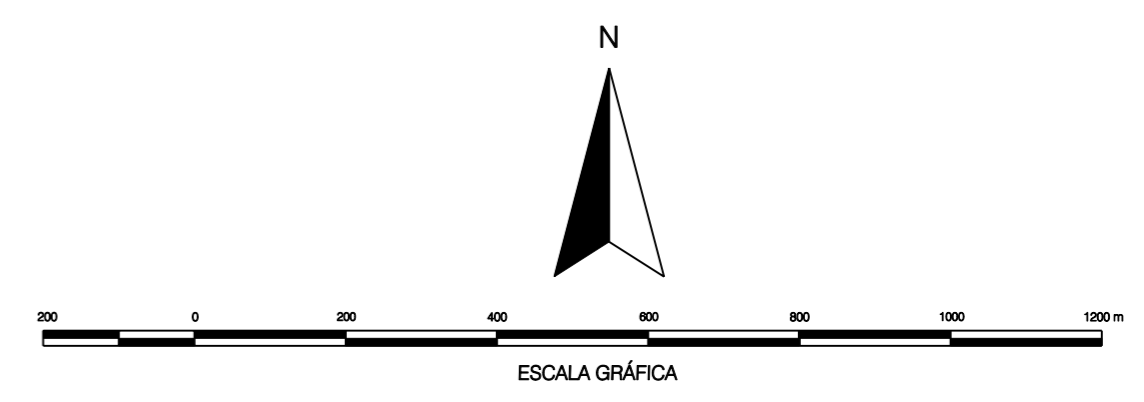


OCÉANO ATLÁNTICO

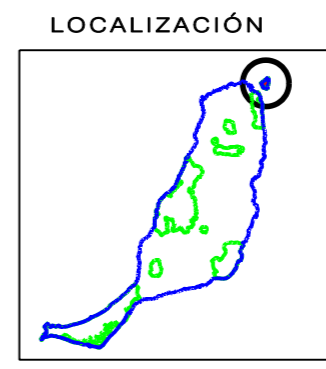
LEYENDA

-  Área de alimentación de aves
-  Área de nidificación de aves
-  Deslinde marítimo terrestre

La Comisión de Ordenación del Territorio y Medio Ambiente
 de Canarias, en sesión de fecha: **19-JUNIO-2006**
 acordó la **APROBACIÓN DEFINITIVA** del presente
 expediente:
 Las Palmas de G.C. **27-NOVIEMBRE-2006**

PROVINCIA:	LAS PALMAS	ISLA:	FUERTEVENTURA
ESCALA:	1:10.000	EQUIDISTANCIA CURVAS:	10 Metros
PROYECCIÓN:	U.T.M.	HUZO:	28
RED GEOCÉNTRICA:	REGCAN 95	BASE CARTOGRAFICA:	GRAFCAN 1996




PARQUE NATURAL
ISLOTE DE LOBOS
 PLAN RECTOR DE USO Y GESTIÓN
FAUNA

F-01

ESCALA 1:10.000
 JUNIO 2006

APROBACIÓN DEFINITIVA