





**GOBIERNO DE CANARIAS**  
CONSEJERÍA DE MEDIO AMBIENTE  
Y ORDENACIÓN TERRITORIAL



**MONUMENTO NATURAL DE LAS PLAYAS**  
HIDROLOGÍA

LEYENDA

-  Principales cauces de barrancos
-  Línea divisoria de zonas de recargas del acuífero
-  Isolíneas de evapotranspiración anual (mm)
-  Límite del Monumento Natural



Red Canaria de Espacios  
Naturales Protegidos

Enero 2006

Situación

